



UNIVERSIDAD NACIONAL DE CÓRDOBA
Facultad de Filosofía y Humanidades



CUDAP:EXP-UNC: 0050612/2012

VISTO:

La propuesta de carrera de postgrado "**Doctorado en Estudios Urbano Regionales**" elevada al Honorable Consejo Directivo para su aprobación como nueva carrera en la oferta de postgrado de las Facultades de Arquitectura, Urbanismo y Diseño, Filosofía y Humanidades a través del Departamento de Geografía, de la Universidad Nacional de Córdoba y de la Bauhaus Universität- Weimar; y

CONSIDERANDO:

Que el proyecto de la Carrera de Doctorado en Estudios Urbanos Regionales elaborado por una comisión integrada por docentes e investigadores de las Instituciones arriba citadas presenta una orientación académica de carácter interdisciplinario y forma parte de un programa de cooperación entre la Bauhaus Universität-Weimar y la Universidad Nacional de Córdoba que tiene como objetivo desarrollar un doctorado que articule conocimientos e instrumentos de las disciplinas de planificación territorial, urbanismo, sociología urbana y geografía económica-urbana, para investigar el desarrollo urbano y territorial en Argentina y Alemania;

Que dicha carrera está dirigida a postulantes que posean título de Grado expedido por Universidades Nacionales o extranjeras, públicas o privadas acreditadas en áreas afines a la temática de la carrera entre otros requisitos;

Que este doctorado se basa en el intercambio internacional y en una aproximación multidisciplinaria a la comprensión compleja de la planificación urbana para desarrollar conceptos y metodologías de investigación adecuados y acordes a los desafíos de cambio que enfrentan las ciudades en el contexto de la globalización, el cambio social y demográfico y el nuevo "mundo de la vida" urbano;

Que se adjuntan el Plan de Estudio de la Carrera incluyendo la carga horaria, la propuesta de Reglamento, listado de docentes participantes y programa de los cursos propuestos;

Que en sesión del día de la fecha se aprobó por unanimidad el despacho conjunto de las Comisiones de Enseñanza y Vigilancia y Reglamento;

EL HONORABLE CONSEJO DIRECTIVO de la
FACULTAD DE FILOSOFIA Y HUMANIDADES
RESUELVE:

ARTICULO 1º. APROBAR la creación de la Carrera de Posgrado de **Doctorado en Estudios Urbano Regionales**, el Plan de Estudios y Reglamento que se acompañan como Anexo y que forman parte de la presente Resolución.

ARTICULO 2º. Elevar a la Autoridad Superior a sus efectos.

DADA EN LA SALA DE SESIONES DEL HONORABLE CONSEJO DIRECTIVO DE LA FACULTAD DE FILOSOFIA Y HUMANIDADES DE LA UNIVERSIDAD NACIONAL DE CORDOBA A VEINTIDOS DÍAS DEL MES DE OCTUBRE DE DOS MIL DOCE.

RESOLUCION N°: 381

jc

Dr. Sebastián TORRES CASTAÑOS
SECRETARIO DE COORDINACIÓN GENERAL
FACULTAD DE FILOSOFIA Y HUMANIDADES

Dr. DIEGO TATIAN
DECANO
FACULTAD DE FILOSOFIA Y HUMANIDADES

Mesa de Entradas
Folio N°
86
FAUD - UNC

DOCTORADO EN ESTUDIOS URBANO REGIONALES
Universidad Nacional de Córdoba_ Bauhaus Universität-Weimar
Centro Universitario Argentino-Alemán CUAА-DAHZ

RESOLUCIÓN HCD N° 381

Anexo I

DOCTORADO EN ESTUDIOS URBANO REGIONALES

Programa binacional para el fortalecimiento de redes interuniversitarias Argentino-Alemanas
Centro Universitario Argentino-Alemán CUAА-DAHZ Proyecto CUAА_DAHZ 006-11
Universidad Nacional de Córdoba-Bauhaus Universität-Weimar

DEFINICIÓN Y ALCANCES DEL PROGRAMA

La carrera propuesta es parte de un programa de cooperación entre la Bauhaus Universität-Weimar y la Universidad Nacional de Córdoba, con el objetivo de desarrollar un doctorado en Estudios Urbano Regionales que articule conocimientos e instrumentos de las disciplinas de planificación territorial, urbanismo, sociología urbana y geografía económica-urbana, para investigar el desarrollo urbano y territorial en Argentina y Alemania.

Este doctorado se basa en el intercambio internacional y en una aproximación multidisciplinaria a la comprensión compleja de la planificación urbana para desarrollar conceptos y metodologías de investigación adecuados y acordes a los desafíos de cambio que enfrentan las ciudades en el contexto de la globalización, el cambio social y demográfico y el nuevo "mundo de la vida" urbano.

El Programa binacional apunta a fortalecer la cooperación ya existente entre las Universidades de Córdoba y Weimar, cooperación que viene plasmándose en las ya existentes tareas de docencia e investigación intensivas que profesores e investigadores de ambos países realizan desde hace años.¹ Los diversos trabajos, que ya se han realizado en el marco de esta cooperación, se sintetizan en el eje investigativo de la "ciudad posfordista" que posibilita una mirada general a la lógica de desarrollo en transformación de las ciudades en Argentina y Alemania. Estos

¹ Los antecedentes remiten a actividades de cooperación institucional, dictado de seminarios y cursos, actividades de investigación. Entre ellos se mencionan los siguientes:

- 2009 Seminario de grado "Metodologías de investigación urbano-industrial" dictado por la Dra. Claudia Tomadoni (Instituto de Urbanística Europea -IfEU-. Bauhaus Universität Weimar -BUW-) y la Dr. cand. Natalia Berti (Friedrich-Schiller-Universität Jena) para el Departamento de Geografía de la Facultad de FFyH, UNC. Modalidad a distancia.
- 2009 Seminario de posgrado "Espacio y Territorio" dictado por la Dra. Claudia Tomadoni (IfEU, BUW) profesora estable de posgrado de la Especialización en Planificación y Diseño del Paisaje FAUD. UNC. Córdoba, Argentina. Seminario dictado en los años 2006-2005-2003
- 2006 Seminario de posgrado "La ciudad Posindustrial: gobernanza y espacios estratégicos" dictado por la Dra. Claudia Tomadoni y la Dipl. Arch. Sabine Knierbein en el marco de la cátedra de Planificación e Investigación espacial a cargo del Prof. Dr. Max Welch Guerra (IfEU -BUW). El seminario se dictó en la Facultad de Filosofía y Ciencias de la Educación. Universidad Nacional de La Plata, Argentina.
- 2006 Seminario de posgrado "Estrategias urbanas en un contexto posindustrial" dictado por la Dra. Claudia Tomadoni y la Dipl. Arch. Sabine Knierbein en el marco de la cátedra de Planificación e Investigación espacial a cargo del Prof. Dr. Max Welch Guerra (IfEU-BUW). El seminario se dictó en la FFyH - UNC. Argentina.
- 2003 Curso de postgrado "Metodología de investigación empírica en geografía" dictado por el Dipl. Geog. Michael Janoscka (Cátedra de Investigación y Planificación Espacial. BUW) en FFyH. UNC. Argentina.
- 2003 Curso de Postgrado "Procesos de gestión y mutaciones urbanas". Dipl. Geog. Michael Janoscka (Cátedra de Investigación y Planificación Espacial. BUW) y Dr. Pablo Ciccolella (UBA) en FFyH. UNC. Argentina.
- 2002 Curso de Postgrado "Suburbanización, disolución de la Ciudad Compacta y surgimiento de la Región Metropolitana. Una mirada europea" dictado por el Prof. Dr. habil. Max Welch Guerra (Cátedra Walter Gropius DAAD y FADU- UBA) en la FFyH- UNC.
- 2001-2002 Cursos de posgrado del Prof. Dr. Hab. Max Welch Guerra, Profesor titular invitado y jefe de la Cátedra Walter Gropius (DAAD- FADU_UBA) en la FFyH y la FAUD- UNC.
- Proyecto de investigación "Reestructuración industrial posconvertibilidad" 2008-2009/ 2010-2011 /2012-2013 categoría "A" SECYT Dirección: Lic. Luciana Buffalo. Co-Dirección: Dra. Claudia Tomadoni. Asesor Prof. Dr. Frank Eckardt (IfEU-BUW).
- Proyecto de investigación "Flex-Trans" 2012-2013. DAAD/MINCYT. Dirección Dra. Elsa Laurelli/Prof. Dr. Klaus Dörre

trabajos necesitan empero, un marco más intensivo y estable, que los que pueden ofrecer los actuales proyectos de cooperación y que se realizarán a través de esta carrera de doctorado.

PLAN DE ESTUDIOS Y PROGRAMAS DE LA CARRERA

1. FUNDAMENTACIÓN

La hipótesis de partida del doctorado es la observación que los cambios económicos que se imponen en las ciudades y sus áreas metropolitanas en ambos países, las enfrenta a nuevos desafíos. Tanto en Argentina como especialmente en Alemania del Este, se impuso una rápida desindustrialización y reindustrialización en las últimas dos décadas, con lo cual las ciudades han perdido parcialmente su base económica o han debido reestructurarse como un lugar vinculado a la economía de servicios. Incluso allí donde se mantuvieron industrias de producción masiva, propias de la llamada "economía fordista", como por ejemplo la industria automotriz, se requirieron importantes adecuaciones en las planificaciones espaciales y sociales de las ciudades.

Desde la Arquitectura, este tema se trata desde la planificación urbana y territorial con foco en las problemáticas de la renovación urbana, reconversión de espacios vacantes y la expansión descontrolada sobre territorios productivos. Desde la Sociología Urbana se analizan los diferentes cambios de significado que sufren los *Milleus* de la ciudad, donde barrios de trabajadores "caen" parcialmente o se los incorpora por parte de nuevos grupos de prestación de servicios. Desde la infraestructura, estas "nuevas industrias", como por ejemplo las industrias de medios, cultura y tecnologías de la información y comunicación, generan nuevos espacios que conducen a cambios en el rol de la ciudad, pasando ésta de un lugar de producción a uno de consumo. Desde la Geografía Económica, este tema promueve nuevos abordajes sobre localización/relocalización/deslocalización de actividades económicas y (re)ordenamiento y planificación territorial. Aparecen nuevos actores, nuevas relaciones socio-productivas que se revelan en nuevas formas y contenidos en las ciudades como por ejemplo los espacios de innovación (Gráfico N°1).

Estas modificaciones de la economía urbana y la sociedad necesitan a largo plazo de un planteo investigativo interdisciplinar, para poder captar adecuadamente y con profunda comprensión el nuevo desarrollo urbano que se vislumbra. Hasta la fecha sólo se observan trabajos aislados, que generalmente están localizados en disciplinas individuales.

La Carrera de Doctorado de doble titulación se enfrenta a la problemática de esta nueva lógica de desarrollo urbano desde una perspectiva comparativa y multidisciplinaria; por lo cual esta carrera es innovadora en un doble sentido: en primer lugar está motivada por un planteo abarcativo y transdisciplinario, en el que las competencias de la planificación urbana, las disciplinas relacionadas al espacio

como el urbanismo y las ciencias sociales confluyen y, en segundo lugar, en su perspectiva comparativa, porque a través del análisis de casos diferentes en ambos países, se pueden remarcar las particularidades del cambio posfordista en la ciudad.

2. ANTECEDENTES INSTITUCIONALES

Antecedentes de estudios de Posgrado

La Bauhaus Universität cuenta, a través del Instituto de Urbanística de la Facultad de Arquitectura, con dos carreras internacionales de doctorado en "Europäische Urbanistik" y "Urban Heritage". Ambas carreras han sido apoyadas por años por el DAAD (Servicio Académico de Intercambio Alemán) por lo cual existen ya en la Bauhaus-Universität Weimar las condiciones organizacionales y de personal, necesarias para realizar una ampliación de la cooperación en dirección a una carrera de doctorado conjunto con Córdoba, de carácter atractivo y realista. Además la Bauhaus Universität cuenta para esto con la experiencia de doble titulación realizada con la *Tongji University Shanghai*, China. Desde el año 2007, el Prof. Dr. Eckardt es el coordinador para este estudio de doble titulación con la Tongji-University. Para ello se obtuvo el apoyo del DAAD, el cual hace posible, entre otras cuestiones: otorgar becas a los estudiantes para estudiar respectivamente un año en el otro país y desarrollar un programa de enseñanza en conjunto; lo que posibilita, en la actualidad, que los graduados de China y Alemania se inscriban como Planificadores Urbanos y reciban una titulación doble de Master de ambas universidades. Para ello se desarrollaron convenios, reglamentaciones de estudios y exámenes en conjunto, una muy efectiva y exitosa cooperación estableciendo conjuntamente exámenes a través de plataforma virtual, seminarios dictados por profesores visitantes, excursiones, material de estudio, etc.

El Instituto de Urbanística, a través de sus programas de masters y doctorados, es un lugar de encuentro de doctorantes de todo el mundo. Un grupo de ellos, interesados en Latinoamérica ha conformado un grupo de investigación, con el apoyo del Instituto de Urbanística Europea, llamado LATAM-urbana. Esta red es un espacio de discusión e intercambio académico sobre las temáticas de desarrollo, planeación y urbanismo en Latinoamérica y funciona en el seno de la *Bauhaus Research School*.

Asimismo, la *Bauhaus Research School* ofrece a la nueva generación científica y artística de la universidad un lugar de intercambio y (post)cualificación más allá de los límites de las asignaturas y facultades. A través de la organización de una amplia oferta de servicios para doctorantes y posdoctorantes, se ofrecen los marcos necesarios para apoyar investigación de excelencia y experimentos artísticos. En la *Bauhaus Research School* se integran el Colegio de Graduados, los Programas de Doctorado Internacionales y los Programas de Doctorado Estructurados. Aquí se organiza cada semestre un amplio curriculum, que complementa las ofertas académicas de cada colegio de graduados, programa de

DOCTORADO EN ESTUDIOS URBANO REGIONALES
Universidad Nacional de Córdoba _ Bauhaus Universität-Weimar
Centro Universitario Argentino-Alemán CUA-DAHZ




doctorado y de carreras. A través de la contratación de docentes visitantes se busca fomentar entre los doctorantes la realización de su propia investigación, partiendo de nuevas perspectivas para desarrollar enfoques creativos. Asimismo, el *International Office* trabaja estrechamente con la *Bauhaus Research School* y apoya a los miembros del proyecto en el diseño concreto de esta Cooperación entre las universidades y en la evaluación de los requerimientos de una doble titulación.

Por otra parte, la FAUD-UNC desarrolla desde mediados de la década del 90, a través de su Escuela de Graduados, una importante formación de posgrado, efectivizada en cursos derivados de la currícula de grado y en la implementación de cuatro carreras de maestría y tres especializaciones, vigentes a la fecha: Maestría en Conservación y Rehabilitación del Patrimonio Arquitectónico (Acreditación CONEAU Res.632/05), Maestría en Gestión Ambiental del Desarrollo Urbano (Acreditación CONEAU Res637/99), Maestría en Gestión y Desarrollo Habitacional (Acreditación CONEAU Res/186/04), Maestría en Diseño Arquitectónico y Urbano (Acreditación CONEAU Res/633/05), Especialización en Planificación y Diseño del Paisaje (Acreditación CONEAU Res/447/04), Especialización en Enseñanza Universitaria de la Arquitectura y el Diseño (Acreditación CONEAU Sesión 252 -17/07/07) y Especialización en Tecnología Arquitectónica (Acreditación CONEAU Sesión 281 - 10/12/08). Estas actividades con alumnos y docentes nacionales e internacionales, han permitido formar profesionales de alta calidad y generar interesados en proseguir estudios doctorales.

La reciente acreditación de la carrera de Doctorado en Arquitectura, aprobada por dictamen de CONEAU el 2 de Julio de 2012 durante su Sesión N° 356, ha dado nuevo impulso a la necesidad de generar posgrados de máximo nivel en contextos de interdisciplinariedad e internacionalización, escenario en el que se inscribe el Doctorado en Estudios Urbano Regionales que hoy se presenta.

Por su parte la Facultad de Filosofía y Humanidades a través de doctorados personalizados concede grados de doctor en Antropología, Ciencias de la Educación, Filosofía, Historia y Letras, a la vez que ofrece maestrías en Antropología y Pedagogía y cinco carreras de especialización en el área de Pedagogía. Propone anualmente numerosos cursos de posgrado en las diferentes áreas de conocimientos que se desarrollan en la Facultad. Una de esas áreas es Geografía, en la cual se han dictado cursos de posgrado con profesores invitados de Alemania a través del DAAD (2002-2003-2004) o en colaboración con las universidades Bauhaus de Weimar (2006- 2009) y Friedrich Schiller de Jena (2008).

Geografía es un área de vacancia en la Universidad Nacional de Córdoba, lo que significa que está declarada de interés para la Universidad y apoyada a través de becas para el desarrollo de profesionales de posgrado. Geografía se implementó como carrera de grado en el año 2004 y hasta el momento cuenta con trece graduados y con 2 docentes que ya terminaron en otras universidades argentinas su formación doctoral y otros 4 que están por terminar. Asimismo, las actuales


Dr. Sebastián TORRES CASTAÑOS
SECRETARÍA DE COOPERACIÓN GENERAL
FACULTAD DE FILOSOFÍA Y HUMANIDADES

tesis de grado y posgrado inscriptas están vinculadas directamente con la temática de la nueva carrera. Para el Departamento de Geografía esta asociación a nivel local e internacional es importante y estratégica pues hasta el momento no cuenta con una instancia de formación doctoral propia. Por todo esto, el intercambio de ida y vuelta tanto de experiencias de formación como de las investigaciones acumuladas por todos los miembros de esta red interuniversitaria, será de valioso interés para implementar esta carrera de doctorado en torno a los procesos urbano territoriales de la ciudad posfordista.

La actual colaboración existente entre el Departamento de Geografía de la FFyH y la FAUD de la UNC a través del Observatorio Urbano, creado conjuntamente por ambas instituciones en el año 2004, podrá ser utilizado para los trabajos de doctorado y otras investigaciones que surjan en el marco de la carrera de doctorado. Allí se dispone de publicaciones, equipos de computación y licencias de software específicos para investigación urbana y social.

Las ofertas de formación de posgrado que se han detallado, obran como antecedentes de esta carrera de doctorado, por la convergencia de enfoques y contenidos. Receptan anualmente una importante cantidad de alumnos, generando una masa-crítica de conocimientos que se traslada a la formación de grado y a las investigaciones y productos a través de sus egresados.

3. CAMPOS PRIORITARIOS DE INVESTIGACIÓN DE LA CARRERA

Los campos prioritarios de investigación de la carrera surgen de los antecedentes académicos y de investigaciones que las instituciones socias han venido desarrollando desde el año 2002 a través de cursos de posgrado, proyectos de investigación, intercambios de docentes de posgrado y publicaciones.

A través de todos estos intercambios se han generado conceptos y metodologías en relación con nuevos paradigmas de conocimientos de las disciplinas, desde las cuales se pretende de manera transdisciplinaria abordar los problemas-objetos de estudio que se plantean en las líneas de investigación del programa.

Estas líneas tienen el carácter de orientativas para el doctorante y tendrán prioridad para la elaboración de los temas de tesis que se focalicen en el estudio de los procesos urbanos territoriales de la ciudad posfordista (Gráfico1.)

Dr. Sebastián TORRES CASTAÑOS
SECRETARIO DE COORDINACIÓN GENERAL
FACULTAD DE FILOSOFÍA Y HUMANIDADES



Gráfico N° 1

4. OBJETIVOS

Objetivos generales:

- Promover la formación académica superior de doctores altamente calificados para actividades de docencia, investigación y planificación en un contexto de excelencia académica.
- Generar un marco académico y científico que promueva la formación de una comunidad de investigación especializada internacional (*Scientific Community*) sobre el proceso de reestructuración urbana posfordista de las ciudades argentinas y alemanas.
- Fortalecer la cooperación entre las Universidades de Córdoba y Weimar en el marco de este Doctorado, a través de la movilidad de docentes y doctorantes para obtener una formación más competente e integral.

Objetivos específicos:

- Producir conocimientos originales que ahonden en los temas de la planificación urbana regional en el contexto de la "posfordización" de la ciudad.
- Fomentar el desarrollo de diseños de investigación y de estudios innovativos e interdisciplinarios.
- Ubicar las temáticas de investigación de tesis en las problemáticas de la

Argentina y su marco latinoamericano así como de Alemania y las de sus ciudades del Este, a los efectos de contribuir al mejoramiento de la calidad de vida urbana.

5. PERFIL DEL EGRESADO

El egresado adquirirá una formación de alto nivel académico – científico en las áreas específicas de las disciplinas del programa, desde enfoques transdisciplinarios. Será capaz de:

- Difundir y generar acciones concretas a través de la producción de conocimientos científicos en el campo de los estudios urbanos que ayuden a superar los procesos de exclusión y fragmentación presentes en las ciudades.
- Vincular la investigación de la tesis con las realidades nacionales y regionales de ambos países así como con la transferencia a la docencia y a la gestión urbana.
- Planificar intervenciones urbanas que den respuesta a la complejidad de las transformaciones que ocurren en las ciudades que atraviesan procesos de “posfordización”.
- Asumir una posición crítica y proactiva en la planificación de los escenarios futuros de las ciudades.

6. ORGANIZACIÓN DEL PLAN DE ESTUDIOS

Estructura Conceptual del Programa

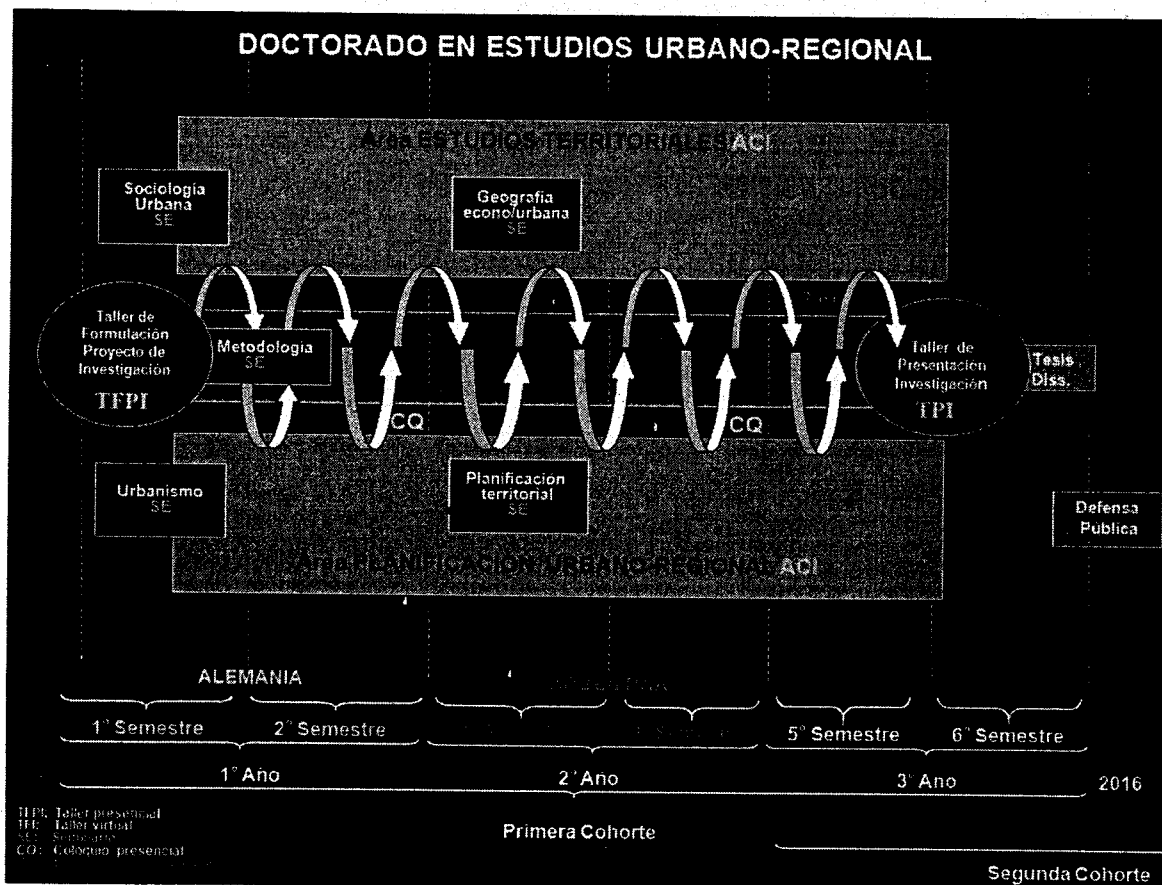
La estructura conceptual del plan de estudios se basa en articular diseños de investigación y estudios innovativos e interdisciplinarios mediante la conformación de una red científica internacional especializada (*Scientific Community*). En pos de ello se trabaja con una orientación en tres idiomas, con los que se puedan comprender los contextos nacionales e investigaciones existentes (español, alemán) y, sea posible una relación con el debate internacional (en inglés).

El planteo se fundamenta en una cultura de aprendizaje horizontal, en el que se integran colegas de ambas universidades y especialistas externos mediante las formas de co-aprendizaje y co-investigación. Se desarrolla un planteo innovador en la formación de doctorantes para ambas universidades, en los que la co-dirección (Cotutela) de los doctorantes se convierte en una regla.

El Plan de estudios es de carácter estructurado y está orientado en dos Áreas de Conocimientos Interdisciplinarios (ACI): de Estudios Territoriales y de Planificación Urbano-Regional (Gráfico 2). Estas dos áreas de conocimiento están vinculadas a través de una reflexión metodológica que por un lado, comprende los conocimientos teóricos y por otro lado, los trabajos de campo empíricos. Al inicio

DOCTORADO EN ESTUDIOS URBANO REGIONALES
Universidad Nacional de Córdoba_ Bauhaus Universität-Weimar
Centro Universitario Argentino-Alemán CUAA-DAHZ

de cada proyecto de investigación (Doctorado) se establece un plan de trabajo, que se evalúa durante el transcurso de todo el proyecto. Para ello sirven las conversaciones de evaluación pautadas con ambos directores, los coloquios de investigación regulares y los informes parciales de los doctorantes. Aquí se observan tanto los avances de la investigación como los procedimientos metodológicos que eventualmente ya se han ajustado y otros por desarrollar. Está previsto desarrollar el plan de estudios en tres años (6 semestres). La movilidad de docentes y doctorantes está en el centro del programa y se complementa con el uso de tecnologías virtuales para la comunicación y seguimiento académico (Videoconferencias, *Online teaching*). Durante los dos primeros años, en el primer y tercer semestre del programa, se dictan seminarios, prácticas y otros formatos de enseñanza-aprendizaje, que enriquecen el contenido del espectro de temas de los proyectos individuales y que deben mostrar el horizonte de "investigación vinculado a la ciudad posfordista". Cada uno de estos



años se cierra con un coloquio. El tercer año está dedicado completamente a la conclusión de los trabajos de doctorado.

Gráfico 2

[Firma manuscrita]
Dr. Sebastián TORRES CASTAÑOS
 SECRETARIO DE COORDINACIÓN GENERAL
 FACULTAD DE FILOSOFÍA Y HUMANIDADES

Los talleres y coloquios (CQ) son planteados como pasos y formatos de enseñanza esenciales que se le ofrecen a los doctorantes para su acompañamiento y en los cuales ellos podrán presentar y discutir el desarrollo integral de sus proyectos.

Los talleres son espacios de aprendizaje interactivos en los cuales los respectivos docentes y doctorantes partícipes ponen en común sus conocimientos y experiencias. El primer taller es presencial (TFPI), se realiza en el país de inicio del cursado del programa, dura tres meses y su objetivo es introductorio. El segundo taller (TPI), se realiza a través del aula virtual del programa, y su objetivo es apoyar la finalización del trabajo de investigación a través de intercambio intensivo.

Los seminarios (SE) son instancias de profundización de conocimientos que resultan de los campos disciplinares concurrentes (sociología urbana, urbanismo, geografía económica-urbana, planificación territorial) y, además, complementan los temas de investigación individual con una mirada multidisciplinaria.

La tesis/*dissertation* es la entrega del trabajo final escrito. Se prevé al finalizar el tercer año del programa. Puede ser presentada en alemán, español o inglés. El trabajo debe incluir un resumen en el otro idioma (español o alemán según corresponda) o en inglés y debe agregarse la certificación de los créditos.

La defensa pública se debe realizar ante un jurado compuesto por tres miembros, de acuerdo a lo establecido en el art. 20 del Reglamento de Carrera.

Cursos de idiomas

Se prevén cursos de idioma y cultura en alemán y español durante la carrera de doctorado a través del Programa PECLA (UNC) y del *Sprachenzentrum* (BUW). Se espera que los doctorantes alcancen el nivel CELU en el caso de los alemanes y el nivel *MITTELSTUFE* en el caso de los argentinos.

Sistema de créditos

Se acuerda considerando las reglamentaciones vigentes y los usos en ambas universidades que:

1 Crédito= 25 horas

1 Seminario= 2 créditos	5 Seminarios= 10 créditos
1 Taller= 1 crédito	2 Talleres= 2 créditos
	Total de créditos del programa= 12 créditos (300 horas)

Los cursos de idioma y cultura en alemán y español otorgarán a los doctorantes 4 créditos



Dr. Sebastián TORRES CASTAÑOS
SECRETARÍA DE COORDINACIÓN GENERAL
FACULTAD DE FILOSOFÍA Y HUMANIDADES

7. PLAN DE ESTUDIOS Y PROGRAMAS

Se organiza en dos áreas de conocimientos interdisciplinarios (ACI), una de ellas de Estudios Territoriales y la otra de Planificación Urbano-Regional.

En el área de Estudios Territoriales se dictan, en el Primer Semestre el Seminario de Sociología Urbana y en el Tercer Semestre el de Geografía Económica/Urbana.

En el Área de Planificación Urbano-Regional se dictan en el Primer Semestre el Seminario de Urbanismo y en el Tercer Semestre el de Planificación Territorial.

La carrera se inicia con un Taller de Formulación de Proyecto de Investigación (TFPI) a realizarse en el Primer Semestre, y concluye su cursado con el Taller de Presentación de Investigación (TPI), en el Quinto Semestre.

El Seminario de Metodología comienza entre el Primer y Segundo Semestre y acompaña el trayecto curricular hasta su finalización, en el Quinto Semestre.

Ver Gráfico 2

PERIODO DE CURSADO	SEMINARIO/TALLER	DOCENTES A CARGO
PRIMER SEMESTRE	Taller de Formulación de Proyecto de Investigación	Prof. Dr. Frank Eckardt Prof. Arq. Alba Di Marco Dra. Elsa Laurelli
PRIMERO A QUINTO SEMESTRE	Seminario de Metodología	Dra. Claudia Tomadoni Dra. Silvia Valiente
PRIMER SEMESTRE	Seminario de Sociología Urbana	Prof. Dr. Frank Eckardt
PRIMER SEMESTRE	Seminario de Urbanismo	Dra. María Cecilia Marengo Mgtr. Mónica S. Martínez
TERCER SEMESTRE	Seminario de Geografía Económica/Urbana	Mgtr. Claudio Tecco Dr. Cand. Luciana Buffalo
TERCER SEMESTRE	Seminario de Planificación Territorial	Prof. Dr. Max Welch Guerra Prof. Dr. Bárbara Schönig Mgtr. Diego Omar
QUINTO SEMESTRE	Taller de Presentación de Investigación	Prof. Dr. Frank Eckardt Arq. Alba Di Marco Dra. Elsa Laurelli
DURANTE EL AÑO DE INTERCAMBIO	Cursos (idioma y cultura) en Argentina o Alemania	Programa PECLA (UNC) ó Sprachenzentrum (BUW)

PROGRAMAS



Dr. Sebastián TORRES CASTANO
SECRETARÍA DE COORDINACIÓN GENERAL
FACULTAD DE FILOSOFÍA Y HUMANIDADES

TALLER DE FORMULACIÓN DEL PROYECTO DE INVESTIGACION (TFPI)

Profesores Responsables

Prof. Dr. Frank Eckardt
Prof. Arq. Alba Di Marco
Dra. Elsa Laurelli

Primer Semestre

Carga horaria: 25 horas (prácticas)

Créditos: 1

FUNDAMENTACION

El taller tiene un carácter introductorio y orientativo. Con este taller se organiza el intercambio, debate y discusión sobre los diferentes proyectos para capitalizar las tradiciones académicas participantes, los conceptos y teorías con el fin de armonizar entre sí y de manera adecuada los aportes de los doctorandos. El taller es obligatorio y se realiza en el primer semestre en el país de inicio del cursado del programa de doctorado.

OBJETIVOS

- Introducción y orientación para el inicio de la tarea de investigación.
- Debate e intercambio entre los miembros de la comunidad de doctorandos y los coordinadores académicos
- Reflexiones sobre el manejo metodológico y los desafíos a enfrentar en la práctica de investigación.

CONTENIDOS

Seguimiento y evaluación académica de la aplicación de los conceptos adquiridos en las bibliografías específicas, en las Instancias de formación básica, profundización, reflexión y debate, y en la construcción de metodologías y pensamientos originales.

En los seminarios se verificará el correlato del estado de avance de la tesis y la precisión de su desarrollo metodológico acorde a los siguientes contenidos mínimos:

1. Enunciado del problema a investigar en el Título de la Tesis.
2. Introducción al problema.
3. Formulación del problema, definiendo el marco teórico que sustentará la investigación, partiendo de los avances que sobre el mismo existen y los avances que aportará el trabajo.
4. Hipótesis de la investigación.
5. Objetivos generales y específicos.
6. Metodología a aplicar.
7. Cronograma definido en tiempos y etapas.
8. Resultados a obtener.
9. Bibliografía

ACTIVIDADES

El taller (TFPI) es de carácter presencial y supone tres instancias: una inicial, de presentación del proyecto de investigación doctoral para su amplio debate con todos los participantes; una segunda, se ocupa de las preguntas específicas de la metodología; y una final, de exposición de avances y de los posibles problemas a enfrentar.

EVALUACIÓN

La evaluación del TFPI supone una valoración del avance en la calidad académica del proyecto individual y se expresa por medio de una nota. Los profesores a cargo del taller y del seminario de metodología son los responsables de esta evaluación en tanto ambas instancias de formación trabajaran de manera interconectada. Asimismo a lo largo del programa de doctorado, los profesores del seminario de metodología funcionarán como contactos adicionales de los doctorantes, por ejemplo, para preguntas de corte teórico-metodológico.

BIBLIOGRAFÍA

La bibliografía está específicamente vinculada con los proyectos individuales de tesis de los doctorantes.



Dr. Sebastián TORRES CASTAÑOS
SECRETARÍO DE COORDINACIÓN GENERAL
FACULTAD DE CIENCIAS Y HUMANIDADES

SEMINARIO DE METODOLOGIA

Profesores Responsables

Dra. Claudia Tomadoni

Dra. Silvia Valiente

Primero a Quinto Semestre

Carga horaria: 50 horas (25 teóricas/ 25 prácticas)

Créditos: 2

FUNDAMENTACION

En el seminario se enfoca la metodología desde un acercamiento teórico y metodológico y se orienta a profundizar conocimientos sobre metodologías de investigación aplicadas al análisis de problemas urbanos y planificación urbano regional. En este sentido, se pretende crear competencias en el manejo de herramientas para la producción de conocimiento teniendo en cuenta que la teoría y metodología de la investigación es una reflexión atenta acerca del objeto de estudio. Esto implica considerar al procedimiento científico como una práctica social, mas asociada a la reflexión e interpretación que a las técnicas.

Desde la perspectiva teórica se busca desarrollar el interés por la investigación científica y las metodologías que se utilizan en el análisis de las problemáticas territoriales. Desde la dimensión práctica se buscará ajustar y reflexionar sobre el diseño de investigación individual objeto del doctorado con el objetivo de lograr coherencia interna en el estudio de procesos urbanos a escala local, comunal, regional y global. Así la práctica es entendida como una etapa clave en la formación del doctorante que requiere de una inmersión reflexiva en los problemas y la corrección y actualización de su diseño fomentando una actitud de vigilancia epistemológica. La propuesta es que solo se aprende a investigar investigando.

El programa del seminario está estructurado a partir de dos ejes: a) Concepciones teóricas-metodológicas y b) instancia práctica de reflexión de la problemática urbana abordada en el doctorado. La intención es que los dos ejes en su carácter dialéctico teoría-empiría, se construyan de manera crítica en una relación docente-doctorante de intercambio y diálogo en diferentes instancias de aprendizaje.

OBJETIVOS

Objetivo General

Adquirir habilidades y capacidad de reflexión que permitan aplicar conocimientos abstractos a situaciones concretas. Esto implica manejar instrumentos que admitan articular teoría y práctica.

Objetivos específicos

1. Comprender la importancia de la relación dialéctica entre teoría - empiría en la investigación científica.
2. Diferenciar temas de problemas de investigación en vistas a construir el camino metodológico para aprehender el objeto de estudio

Dr. Sebastian TORRES CASTAÑOS
SECRETARÍA DE COORDINACIÓN GENERAL
FACULTAD DE FILOSOFÍA Y HUMANIDADES

3. Aplicar métodos y técnicas acordes a planteos teóricos y al tema objeto de investigación doctoral
4. Resolver situaciones de presentación preliminar y final de avances de investigación

CONTENIDOS

UNIDAD 1: La investigación (obj. 1 y 2)

- 2.1 La investigación como proceso de reflexión dinámico y continuo. La importancia del posicionamiento teórico como punto de partida para el abordaje de la investigación interdisciplinar. Tipos de investigación.
- 2.2 Planteamiento del problema de investigación: elección del tema y enunciación del problema. Delimitación del problema. Objetivos
- 2.3 Algunas consideraciones respecto a la investigación a escala urbana: escala espacio-temporal.
- 2.4 El marco teórico conceptual y contextual. Tipos de documentos. Búsqueda, selección y organización de material documental. Los mapas conceptuales.
- 2.5 Formulación de hipótesis. Tipos de hipótesis. Descomposición analítica de conceptos en categorías, variables e indicadores

UNIDAD 2: Diseño, técnicas y procedimientos de investigación (obj. 3)


- 3.1 La investigación cuantitativa y la investigación cualitativa. La triangulación en investigación.
- 3.2 El trabajo de campo: delimitación, selección de técnicas (encuestas, entrevistas cuestionarios, observación científica). Muestreo teórico y muestreo estadístico. La recolección de los datos y sistematización de los datos.
- 3.3 Técnicas de análisis y tratamiento espacial. Momentos conceptual, técnico y de comunicación. Localización, distribución, sitio y posición. Niveles de lectura. Cartografía topográfica y temática. Sistemas de información geográfica. Fotointerpretación. Teledetección satelital.
- 3.4 Análisis de datos

UNIDAD 3: La comunicación en la investigación (obj.4)

- 3.1 Estructuración escrita de resultados de investigación.
- 3.2 Organización de un índice para redacción del trabajo de tesis
- 3.3 Presentación de avances de investigación en coloquios y ponencias
- 3.4 Redacción del trabajo de tesis

ACTIVIDADES

Clases teóricas donde los profesores responsables expondrán los principales conceptos que contienen cada una de las unidades propiciando actitudes de diálogo e intercambio de experiencias en torno a los temas objeto de investigación doctoral.



Dr. Sebastián TORRES CASTAÑOS
SECRETARÍA DE COORDINACIÓN GENERAL
FACULTAD DE CIENCIAS Y HUMANIDADES

Encuentros prácticos de aplicación de los marcos teóricos y conceptuales al análisis de situaciones concretas de actualidad en el campo de los estudios urbanos y a los casos de estudio de los doctorantes.

EVALUACIÓN

La evaluación consistirá en una revisión del proyecto de tesis principalmente en la formulación del estado del arte y el marco teórico de la investigación. Para ello el doctorante debe presentar un escrito relativo a esos dos puntos.

Los encuentros prácticos son diálogos entre el doctorante y los profesores responsables y de ellos surgirá una evaluación parcial que se promediará con el resultado del escrito general mencionado.


BIBLIOGRAFÍA

Unidad 1

- BACHELARD, G. *La Formación del Espíritu Científico*. Editorial Siglo XXI. México. 1979
- BOURDIEU, P. Et. el. *El oficio del Sociólogo*. Editorial Siglo XXI. México. Segunda parte. 1999
- GIANELLA A. *Introducción a la epistemología y a la metodología de la ciencia*. Ed. UNLP. Buenos Aires. Cap. III. 1994
- ORTEGA VALCARCEL J. *Los horizontes de la geografía. Teoría de la geografía*. Ed. Ariel. España. Cap. 24. 2000
- QUIVY R.; CAMPENHOUDT L.V. *Manual de investigación en ciencias sociales*. Ed Limusa. México. Pág. 11 a 99, 1998
- ROJAS SORIANO, R. *Métodos para la investigación Social. Una proposición Dialéctica*. Editorial Plaza y Valdés. México. 1997
- ROJAS SORIANO, R *Guía para realizar Investigaciones Sociales*. Editorial Plaza y Valdés. México. 1998
- SANTOS, M. *La naturaleza del espacio. Técnica y tiempo. Razón y emoción*. Ed Ariel. Barcelona. Páginas 289-290 . 2000
- SANTARELLI S.; CAMPOS M. *Corrientes epistemológicas, metodología y prácticas en geografía. Propuestas de estudio en el espacio local*. Ed. De la Universidad Nacional del Sur. Bahía Blanca. Cap. 1. 2002

Unidad 2

- ALDRIGE A.; LEVINE K. *Topografía del mundo social. Teoría y práctica de la investigación mediante encuestas*. Ed. Gedisa. Barcelona. Cap. 2, 3, 4, 5 y 6. 2003
- BUZAI G. D. *Mapas sociales urbanos*. Lugar editorial. Buenos Aires. Cap. 3, 4, 5 y 7. 2003
- CHUVIECO E. *Mirar desde el espacio o mirar hacia otro lado: tendencias en teledetección y su situación en la geografía española*. En: Anales Geográficos 50. España 2007



Dr. Sebastián TORRES CASTAÑOS
SECRETARÍA DE COORDINACIÓN GENERAL
FACULTAD DE CIENCIAS Y HUMANIDADES

- EYLES, J. *Los métodos cualitativos en geografía humana: bases teóricas y filosóficas y aplicaciones prácticas*. En: GARCÍA BALLESTEROS, A. (comp.) *Métodos y técnicas cualitativas en geografía social*. Editorial Oikos-Tau. Barcelona. 1998
- GALLART M.A. (1992) *La integración de métodos y la metodología cualitativa. Una reflexión desde la práctica de la investigación*. En: FORNI F. GALLART M. y VASILACHIS DE GIALDINO I. *Métodos cualitativos II. La práctica de la investigación*. Centro editor de América Latina. Buenos Aires. 1992
- GARCIA BALLESTEROS A. "*Métodos y técnicas cualitativas en geografía social*" En GARCIA BALLESTEROS A. (coord.) *Métodos y técnicas cualitativas en geografía social*. Oikos-tau. Barcelona. 1998
- MENDIETA OCAMPO J.; VALENCIA CÉSPEDES R. *Cartografía básica aplicada*. Ed. Universidad de Caldas. Manizales – Colombia. Cap. 1. 2005
- TAYLOR S.; BOGDAN R. *Introducción a los métodos cualitativos de investigación. La búsqueda de significados*. Ed. Paidós. Buenos Aires. Cap. 5. 1986
- QUIVY R.; CAMPENHOUDT L.V. *Manual de investigación en ciencias sociales*. Ed Limusa. Mexico. Pág. 149 a 221. 1999
- SAMPIERI HERNANDEZ R.; FERNANDEZ COLLADO C.; BAPTISTA P. *Metodología de Investigación* Mc. Graw Hill. México. Cap. 8,9 Y 10. 1999
- TOMADONI, C. *Consideraciones Epistemológico-metodológicas en el Estudio de Impactos Territoriales de la Reestructuración*. En: *Globalización y Territorio. Reestructuración Productiva, Mercado Laboral y Desigualdades Regionales en Argentina*. RII de Globalización y Territorio (Sección Argentina). Editorial Inst. de Investigaciones Económicas. Universidad de Rosario, Rosario. 2001
- TOMADONI, C. *A propósito de las nociones de espacio y territorio*. En: *Revista Gestión y Ambiente*. Editorial Universidad Nacional de Colombia. Vol 10 N° 1. Medellín, Colombia. 2007
- TOMADONI, C; BUFFALO, L.; BERTI, N. "*Lógicas de configuración industrial: una propuesta teórico-metodológica de análisis. El caso del sector metalmeccánico en Córdoba, Argentina*" Ponencia presentada en el 9° encuentro de geógrafos de América latina EGAL Montevideo. 2009
- YUNI U. y URBANO C. *Investigación etnográfica e investigación acción*. 2000
- BOSIO I.V. *El informe de investigación*. En: CUBOS DE SEVERINO L. (Coordinadora) *Los textos de la ciencia*. Principales clases del discurso académico-científico. Ed. Comunicarte. Córdoba. 2005
- SABINO C. *El proceso de investigación*. Ed. Lumen. Buenos Aires. Cap. 11. 1996

Dr. Sebastián TORRES CASTAÑOS
SECRETARIO DE COORDINACIÓN GENERAL
FACULTAD DE CIENCIAS Y HUMANIDADES

SEMINARIO DE SOCIOLOGÍA URBANA

Profesor responsable

Prof. Dr. Frank Eckardt

Primer Semestre

Carga horaria: 50 horas (25 teóricas/ 25 prácticas)

Créditos: 2

FUNDAMENTACIÓN

Las ciudades están en transición. La vida en las ciudades alemanas muestra cambios sustanciales en la última década. No sólo las ciudades de Alemania del Este han tenido que afrontar nuevos retos después de la reunificación de la nación alemana en 1990, sino también las ciudades de Alemania Occidental han tenido que reformular su lugar en las redes urbanas complejas. Las ciudades son reflejo de cambios profundos en la sociedad alemana, donde se observan nuevos desarrollos sociales y políticos. La globalización económica y cultural ha tenido un impacto importante en muchos aspectos de la vida urbana. Este seminario ofrecerá una visión general sobre los principales acontecimientos en las ciudades alemanas desde la reunificación alemana en 1990. El programa facilitará tanto una fuente sólida de información sobre los temas más importantes de la sociedad alemana y se espera una reflexión importante y debate sobre la discusión que se lleva a cabo en el campo de los estudios urbanos. Se iniciará el seminario con un análisis histórico colocando a las ciudades alemanas en el contexto de la revolución industrial y los dramas del siglo 20.

OBJETIVOS GENERALES

- Realizar una mirada histórica sobre el desarrollo de las ciudades a partir de la Revolución industrial.
- Revisar los paradigmas de ciudades fordistas y posfordistas
- Analizar los principales cambios operados en las ciudades en relación a modalidades de vida, consumo y producción.
- Considerar similitudes y diferencias de los cambios observados en Alemania y Argentina.

CONTENIDOS

1. Las ciudades alemanas en la historia

- De la revolución industrial a los dramas del siglo 20.

2. Algunos paradigmas de análisis urbanos

- Detroit: el paradigma de la teoría fordista. Economía urbana y producción en masa. Producción fordista e ingeniería social (taylorismo)
- Chicago: la ciudad como ecología humana. ? Sociales Efectos: "Estable" marco emocional y cognitivo (el trabajo, la pobreza, la discriminación, la segregación). Estructuras narrativas compartidas. La comunicación de la experiencia.

Narraciones en competencia (la integración por el conflicto). Las "zonas urbanas". El uso social. Entorno construido y la vivienda. Movilidad. Diferenciación económica, étnica y cultural.

- La ciudad de la posguerra. El desarrollo urbano actual. "Dime dónde vives y te digo cómo se vive". Congruencia entre el área de vivienda, los ingresos, la fase de la vida y el estilo de la vivienda. Movilidad social ascendente y estabilidad social
- Los Ángeles: la ciudad posmoderna. Nueva lógica de crecimiento indicado por la competencia urbana global. Sectores en auge fuera de paisaje industrial (PF fordismo). La regionalización de la geografía urbana

3. Ciudades alemanas en transición

- La "Transformación". Estudios y resultados
- Ciudades del Oeste y Este una mirada comparativa de similitudes y diferencias en los cambios sociales, culturales y económicos.

4- La ciudad que se viene

- ¿Qué significa la crisis a nivel mundial para las ciudades?
- ¿Qué significa el término (post-) fordismo histórica y recientemente?
- ¿Cómo tener en cuenta las diferencias nacionales?

ACTIVIDADES

Se desarrollarán clases teóricas y se propiciarán debates en torno a temas polémicos que surjan de la discusión y acordes a los temas de investigación de los doctorantes.

Se realizarán dos salidas de campos visitando ciudades del Este de Alemania. La selección de dichas ciudades se pondrá a consideración y elección de los doctorantes

EVALUACIÓN

Se prevé la presentación de un trabajo escrito de tres páginas en la cual el doctorante considere una problemática de la vida actual de las ciudades. La elección de la misma debe estar en relación a su tema de investigación doctoral.

BIBLIOGRAFÍA


- ALBROW, Martin *The Global Age. State and Society Beyond Modernity*. Polity Press: Cambridge/Oxford, 1996
- ATKINSON, Rob y Eckardt, Frank *Urban regeneration policies in Europe*. En: Eckardt, Frank y Kreisl, Peter (edt). *City images and urban regeneration*. Editorial Peter Lang- Pag. 33-66 ISBN 978-3-631-50701-8. Frankfurt am Main, 2003
- BOGASON, Peter *Public policies and local governance institutions in postmodern society*. Cheltenham. UK, Edward Elgar. 200 pag. ISBN 840-64-891-0, 2000
- BUDE, Heinz *Die ironische Nation*. Hamurger Institut für Sozialforschung : Hamburg, 1998

Folio N° 105
FAUD.-UNC

DOCTORADO EN ESTUDIOS URBANO REGIONALES
Universidad Nacional de Córdoba _ Bauhaus Universität-Weimar
Centro Universitario Argentino-Alemán CUA-DAHZ

- DIEHL, Claudia/Tucci, Ingrid *Fremdenfeindlichkeit und Einstellungen zur Einbürgerung*. In: DIW Wochenbericht, 31., 3-11, 2011
- ECKARDT, Frank y Hassenpflug, Dieter (editores) *Paths of Urban Transformation*. Editorial Peter Lang. Frankfurt Main, 2005.
- ECKARDT, Frank *Gestion de la diversité et politique municipale: le cas allemand*. In: B. Jouve/Gagnon, A.-D.(Hg.) *Les métropoles au défi de la diversité culturelle*. Grenoble, S. 159-176, 2006
- ECKARDT, Frank *Multiculturalism in Germany: From Ideology to Pragmatism – and Back?* In: *National Identities*, 9/3, 235-246, 2007
- ECKARDT, Frank *Zagadnienie przestrzeni w socjologii niemieckiej*. In: Z. Rykiel (ed) *Nowa przestrzeń społeczna w badaniach socjologicznych*. Wydawnictwo Uniwersytetu Rzeszowskiego, S. 39-47, 2008
- ECKARDT, Frank *Cuerpos extraños en el management urbano? La conexión institucional y temática del programa "Soziale Stadt"*. En: *Revista Invi* N° 72. Agosto- Volumen 26 Pag. 187-205. Chile, 2011
- ECKARDT, Frank *Cuando la gente se hace oír... Reflexiones sobre el renacimiento de la democracia directa en Alemania*. En: *Revista Urban*. Revista del Departamento de Urbanística y Ordenación del Territorio. Escuela Técnica Superior de Arquitectura. U. Politécnica de Madrid. NS 0, pp 67-80. Madrid, 2011
- ECKARDT, Frank y Morgado, Sofia *Understanding the post-industrial city*. *Bauhaus Urban Studies* 4. Editorial Königshausen & Neumann GMBH. Wursburg, 2012
- ELIAS, Norbert/ Scotson, John *Etablierte und Außenseiter*. Suhrkamp: Frankfurt, 1999
- FARWICK, Andreas *Segregation und Eingliederung*. Verlag für Sozialwissenschaften: Wiesbaden, 2009
- FOROUTAN, Naika *Neue Deutsche, Postmigranten und Bindungs-Identitäten. Wer gehört zum neuen Deutschland*. In: *Aus Politik und Zeitgeschehen*, 46/47, 9-17, 2010
- GIERSIG, Nicolas *Multilevel Urban Governance and the 'European City'. Discussing Metropolitan Reforms in Stockholm and Helsinki*. Editorial VS Research. Wiesbaden, 2008
- GIERSIG, Nicolas *'Urban Governance' and the 'European City': Illustrating the Interconnectedness of Two Contemporary Debates* RTN Urban Europe working paper 04/2005 http://www.urban-europe.net/working_papers.htm
- HARVEY, David *La condición de la posmodernidad. Investigación sobre los orígenes del cambio cultural*. Editorial Amorrortu. Buenos Aires. (Edición original Basil Blackwell Ltd. Oxford, Inglaterra) Primera edición en castellano, 1998; primera reimpresión, 2004.
- HEITMEYER, Wilhelm, Dollase, Rainer, Backes, Otto (eds) (1998) *Die Krise der Städte*. Suhrkamp: Frankfurt. Heitmeyer, Wilhelm, Anhut, Reimund (Eds) *Bedrohte Stadtgesellschaft. Soziale Desintegrationsprozesse und ethnisch-kulturelle Konfliktkonstellationen*. Juventa: Weinheim, 2000

- KOCH, Florian *Die europäische Stadt in Transformation. Stadtplanung und Stadtentwicklungspolitik und im postsozialistischen Warschau.* Stadt, Raum und Gesellschaft. Editorial VS. Wiesbaden, 2010.
- KEUPP, Heiner *Identitätskonstruktionen: Das Patchwork der Identitäten in der Spätmoderne.* Rowolt: Reinbeck, 2008
- LE GALÉS, Patrick *European cities. Social conflicts and governance.* New York, Oxford University Press. ISBN 0-19-92-4357-3, 2002
- MÜLLER, Annika *Soziale Exklusion.* In: Frank Eckardt (ed) *Handbuch Stadtsoziologie.* VS Verlag für Sozialwissenschaften: Wiesbaden, 2012
- MUSTERD, Sako *Diverse pictures of the 'Post-industrial' city.* En: Eckardt, Frank y Hassenflug, Dieter (editores) *Consumption and the Post-industrial City.* Editorial Peter Lang. Frankfurt am Main, 2003
- SOJA, Edward *Geografías Pós-Modernas. A reafirmação do espaço na teoria social crítica.* Jorge Zahar Editorial. 1° edición en inglés (1990). Río de Janeiro, 1993
- SOJA, Edward *Algunas consideraciones sobre el concepto de ciudades región globales.* En: *Ekonomiaz* N° 58, 1° Cuatrimestre, 2005
<http://es.scribd.com/doc/22927319/soja-E-W-Algunas-consideraciones-sobre-el-concepto-de-ciudades-region-globales-2005>
- TOMADONI, Claudia *Cidades (pós)industriais na Alemanha (pós)unificada: encolhimento e suburbanização* En: *Revista Geografías.* Departamento Geografía e do Programa de Pós-graduação em Geografia da Universidade Federal de Minas Gerais. Brasil, 2008


LESIER, FRANCISCO CASARDO
SECRETARÍA DE COORDINACIÓN GENERAL
FACULTAD DE FILOSOFÍA Y HUMANIDADES

SEMINARIO DE URBANISMO

Profesores responsables

Dra. María Cecilia Marengo

Mgtr. Mónica Susana Martínez

Primer Semestre

Carga horaria: 50 horas (25 teóricas/ 25 prácticas)

Créditos: 2

FUNDAMENTACIÓN

El urbanismo como disciplina estudia la ciudad y los modos de ocupación del territorio, que una determinada sociedad hace a través del tiempo. Las condiciones culturales, socio económicos, políticas, determinan la forma de transformar el soporte territorial, mediante diferentes procesos de crecimiento y desarrollo, que impactan en las condiciones ambientales locales y globales.

Su estudio se ordena fundamentalmente en tres aspectos considerados básicos: la ciudad en el territorio, la ciudad en su configuración y las teorías y modelos que la sustentan.

El programa aborda en paralelo las escalas territorial y urbana y se estructura en tres partes: una primera introductoria sobre la ciudad y el territorio, su configuración, estructura y los procesos de crecimiento (Unidad N° 1 y N° 2) ; una segunda que estudia los procesos de transformación territorial y urbana desde un enfoque morfológico - histórico (Unidad N° 3) , y una tercera que estudia el conjunto de planes fundacionales del urbanismo, así como el conjunto de teorías y modelos que intentan explicar la ciudad o intervenir sobre ella. (Unidad N° 4), hasta los estudios teóricos contemporáneas, hacia la construcción de un modelo urbano-territorial sustentable, en pos de un desarrollo futuro.

Los contenidos de esta materia se complementan y articulan con los de los otros tres seminarios contemplados en el doctorado (Sociología Urbana, Geografía Económica y Planificación Territorial).

OBJETIVO GENERAL

Estudiar y reflexionar sobre la construcción de la ciudad en su territorio, los procesos de ocupación y transformación del espacio urbano y regional, en el marco de las teorías y modelos, desde su fundación hasta la situación actual.

OBJETIVOS ESPECÍFICOS

- Estudiar la ciudad en el marco de las teorías y modelos, presentes en los procesos de transformación urbanas, su aplicación e innovación en cada caso.
- Analizar la ciudad en su configuración, el trazado, su ocupación, consolidación, tejido, así como la estructura urbana resultante.

- Reflexionar sobre los procesos de reestructuración y crecimiento urbano de las ciudades latinoamericanas y europeas en las últimas décadas, indagando sobre los procesos de segregación residencial y fragmentación del espacio urbano
- Aportar a la formulación de estrategias de intervención urbana con énfasis en lo residencial que posibiliten atenuar procesos de segregación residencial y promuevan una mayor eficiencia urbana.
- Indagar las relaciones entre la planificación espacial y la política habitacional, sus efectos en la segregación residencial y la fragmentación del espacio urbano.
- Abordar la cuestión de la densificación y recuperación urbana, sus relaciones con el acceso a la vivienda, y la disponibilidad de suelo.
- Desarrollar lineamientos teórico metodológicos que orienten propuestas de intervención, estrategias y posibles acciones orientadas a superar las limitaciones identificadas tanto en términos de la planificación del crecimiento urbano, como en lo que respecta a la disociación entre políticas urbanas y políticas habitacionales para construir ciudades más sustentables e inclusivas.

ACTIVIDADES

Clases teóricas donde los profesores responsables desarrollan los principales conceptos que contienen cada una de las unidades propiciando la reflexión, el análisis y la reelaboración teórica en torno a los temas objeto de estudio. Desarrollo práctico de aplicación de los marcos teórico - metodológico propuesto en el análisis de situaciones concretas en el campo de los estudios urbanos y territoriales.

EVALUACIÓN

Para la regularización del seminario se valorará especialmente la participación activa de los alumnos en las actividades, la reelaboración teórica de contenidos, y la presentación práctica de un estudio en un caso concreto a escalas territorial y urbana, a realizar a lo largo del semestre.

ORGANIZACIÓN DE LOS CONTENIDOS – PROGRAMA ANALÍTICO

Unidad N° 1: Territorio, ciudad y desarrollo. Estructura y configuración urbana. Elementos de análisis urbano.

- La disciplina urbanismo. El ordenamiento territorial. La visión holística de la ciudad. Elementos sustanciales de lo urbano. El campo multidisciplinar para su conocimiento. El concepto desarrollo integral vs crecimiento espacial. Enfoque sistémico.. Calidad de vida urbana.

- La urbanística. La estructura urbana. Elementos de análisis urbanos. El paisaje urbano. La configuración urbana. La forma urbana.

Unidad N° 2: Los procesos de transformación urbana actuales

- Los procesos de urbanización. Conceptos. Factores desencadenantes y consecuencias. Estructura y movimientos de población. Incidencia en la planificación.
- Procesos de consolidación, expansión, renovación urbana, densificación. El fenómeno de la periurbanización. El proceso de suburbanización. Modelos de difusión. El proceso de gentrificación: etapas o fases de su desarrollo.
- El crecimiento urbano en contextos de alta inequidad social. Segregación residencial socio-económica. Fragmentación. Guetización. Ciudad legal vs ciudad ilegal. Ciudades inclusivas.
- Los procesos de metropolización. Causas y consecuencias. Indicadores empleados en su verificación. Transformaciones actuales de las metrópolis latinoamericanas y europeas. Su relación con la globalización.
- Transformaciones urbanas: discutiendo conceptos y modalidades de intervención en la etapa posfordista.

Unidad N° 3: Cultura y Territorio. Procesos de urbanización, organización territorial y hábitat urbano

- Urbanismo y Planificación en una dimensión espacio temporal diacrónica.
- El caso latinoamericano- argentino: Período precolombino. Período de colonización hispánica (el modelo colonial) Las leyes de Indias. La cuadrícula como rasgo de urbanidad. Uso de la cuadrícula en las ciudades hispanoamericanas. El período republicano. La colonización agrícola y el ferrocarril (1º fase industrial). Las nuevas ciudades del siglo XIX- XX. La fase industrial. El caso argentino. El caso Córdoba.
- El caso europeo – alemán- . La 1º fase industrial. La ciudad industrial. El rol económico.
- El territorio de la ciudad postindustrial. La explosión de la ciudad. Transformaciones territoriales recientes en el caso latinoamericano y europeo.
- Hábitat: Políticas de Vivienda y su relación con las políticas de intervención urbana. Calidad de vida urbana.
- Segregación residencial socio-económica.
- Planificación del crecimiento urbano en contextos de alta inequidad social y especulación del mercado de suelos.

- Políticas habitacionales focalizadas: impactos urbanos y en la calidad de vida de la población.
- Articulación de la política habitacional con las estrategias de crecimiento urbano.

Unidad N° 4: Teorías y modelos

La construcción disciplinar. Los planes fundacionales (siglos XIX y comienzos del XX)

- Los planes de reforma, renovación y/o extensión: El proyecto de Reforma y Ensanche de Barcelona de Ildefonso Cerdá (1859); El Plan de Haussmann para París.
- El Plan de Chicago de Daniel Hudson Burnham (1906- 1909), el movimiento de City Beautiful; La Ciudad Eficiente de Henard para París, La Zoning Law de Nueva York (1916); El Plan de Extensión de Amsterdam de Cornelis Van Eestern (1936) y otros.
- Las teorías urbanísticas modernas. Las nuevas ciudades inglesas. La ciudad jardín de Ebenezer Howard (1898). La ciudad del Movimiento Moderno. Racionalismo y Constructivismo. Le Corbusier. La Ville Radieuse. Los CIAM.
- Los planes territoriales de Gran Bretaña, Alemania, Estados Unidos.

Distintos enfoques de análisis para la comprensión de la organización territorial-urbana (desde mediados del siglo XX)

- Definición de teoría y modelo. Modelos explicativos, descriptivos, morfológicos. Condiciones, funciones, tipos. Clasificación de las teorías y modelos urbanos: modelos de organización social y actividades, modelos de forma colectiva urbana, modelos estructurales o mixtos.
- Teorías y modelos ecológicos. Las teorías y modelos de estructuración: concéntrica, sectorial y de núcleos múltiples. Modelos de desarrollo estructural (socio- espacial- económico) de la ciudad latinoamericana de Borsdorf, Bahr y Janoschka (2002). Antecedentes de su utilización. Etapas o fases de la urbanización latinoamericana. Esquemas estructurales de cada época: ciudad compacta, sectorial, polarizada, fragmentada. El nuevo modelo de ciudad latinoamericana. Las migraciones intraurbanas: su relación con las teorías y procesos de estructuración analizados.
- Evolución de la forma de las ciudades latinoamericanas: modelo colonial clásico, modelo republicano, modelo de la primera fase industrial, modelo ciudad industrial, modelo posfordista.

Teorías urbanísticas y modelos contemporáneos.

- La dimensión ambiental de lo urbano y el territorio. El desarrollo urbano sustentable. Marco conceptual. Ambiente, calidad de vida, desarrollo y

deterioro ambiental. Sustentabilidad urbana. La problemática ambiental en el contexto del subdesarrollo vs los países desarrollados. El riesgo urbano. Variables estratégicas. Metodologías e instrumentos de medición del Impacto Ambiental. Ciudades sostenibles y ciudades del conocimiento. La compacidad vs la dispersión. La complejidad urbana. La eficiencia. El metabolismo urbano. Cohesión social.

- La dimensión cultural del paisaje urbano. El paisaje urbano. Casos Catalanes y locales.
- Otras teorías urbanísticas contemporáneas. Hacia un desarrollo sustentable.

BIBLIOGRAFIA

- AA.VV. *La ciudad Americana*. Gustavo Gili. Barcelona. 1976.
- AA.VV. *Dutch Urban Planning, Zuider Zee Project 1892, Randstad 1958, Lelystad y Almere en Mastering the City. North- European City Planning 1900-2000*. NAI Publishers. La Haya. 1997.
- ABERCROMBIE, P. *County of London Plan*. 1943. McMillan. London. 1943.
- ABERCROMBIE, P. *Greater London Plan 1944*. HMSO. London. 1943.
- ARRAIGADA, C. *Pobreza en América Latina: nuevos escenarios y desafíos de políticas para el hábitat urbano*. Serie Medio Ambiente y Desarrollo, No. 27. Santiago de Chile: CEPAL, 2000
- BAILLY, A *La organización urbana. Teorías y Modelos*, Madrid. Instituto de Estudios de la Administración Local, 1978
- BAUDIZZONE, y otros. *Buenos Aires: una estrategia urbana alternativa*. Ediciones Fundación Plural. 1988.
- BAZANT, Jan. *Espacios urbanos. Historia, Teoría y Diseño*. Editorial Limusa. México. 2008.
- BENTLEY, Ian y otros. *Entornos vitales*. Ediciones G. Gili. Barcelona 1999.
- BORJA, J. (2003). *La ciudad conquistada*. Madrid. Ed. Alianza.
- BORJA, JORDI Y MUXÍ Zaida. *El espacio público: ciudad y ciudadanía*. Electa Editorial. Diputación de Barcelona. 2003.
- BORSODORF, Axel. *Cómo modelar el desarrollo y la dinámica de la ciudad latinoamericana*. *EURE (Santiago)* [online]. 2003, vol.29, n.86 [citado 2012-08-13], pp. 37-49. Disponible en:
http://www.scielo.cl/scielo.php?pid=S0250-71612003008600002&script=sci_arttext
- BURGESS, R. *Good neighbour, Bad neighbour, No neighbour: The debate on urban fragmentation*. In Proceedings of 8th International Conference of ALFA – Ibis Network Shanghai Meeting. Globalization and Large Urban Projects in 25 Cities. (23– 24 November 2004) p. 251. Shangai, 2004
- BURGESS, R., CARMONA, M., & KOLSTEE T. *The challenge of sustainable cities. Neoliberalism and urban strategies in developing countries*. London: Zed Books, 1997

Mesa de Entradas
Folio N° 112
FAUD - UNC

DOCTORADO EN ESTUDIOS URBANO REGIONALES
Universidad Nacional de Córdoba_ Bauhaus Universität-Weimar
Centro Universitario Argentino-Alemán CUAA-DAHZ

- BURNHAM, D.H. et alt. *Plan of Chicago*. Da Capo Press. New York, 1970.
- BUSQUETS Joan y Correa Felipe (editores). *Ciudades X Formas: una nueva mirada hacia el proyecto urbanístico*. Harvard University. Nicolodi Editore.2007.
- Capel, H *Capitalismo y morfología urbana en España*, Barcelona, Ed. Amelia Romero, 1983
- CAPEL, Horacio. *La morfología de las ciudades. I. Sociedad, cultura y paisaje urbano*. Ediciones del Serbal. Barcelona, 2002.
- CARMONA, Burgess and Van Duin (eds) *splanning through proyects. Moving from master planning through strategic planning. 30 cities*, Technepress. Delft Holanda, 2009
- CASTELLS, M . *La cuestión urbana. Siglo XI de España* Editores, Madrid, 1995
- CASTELLS, M *La ciudad informacional*. Alianza Editorial, Madrid, 1974
- CASTELLS, M. "La sociología urbana en el siglo XXI", Susser, Ida (ed.), La sociología urbana de Manuel Castells. Madrid. Alianza Editorial, 489-526, 2001
- CASTELLS, M. *Estrategias de desarrollo metropolitano en las grandes ciudades españolas: la articulación entre crecimiento económico y calidad de vida*. In Borja, J. Castells, M., Dorado, R., &, 1990
- QUINTANA, I. (Eds.) *Las grandes ciudades en la década de los noventa*. Sistema, Madrid
- CASTELLS, M. *Local y global*. Santillana Editorial, Madrid, 1997
- CERDÀ, I. *Teoría de la construcción de las ciudades*. Cerdà y Barcelona. Ministerio para las Administraciones Públicas. Ayuntamiento de Barcelona. Madrid.
- CIUCCI, G. et alt. *La ciudad americana*. Gustavo Gili. Barcelona. 1975.
- CLICHEVSKY, N. *La captación de plusvalías urbanas en la Argentina: ¿futuros instrumentos de equidad social?* In Smolka, M. and Furtado, F. (Eds.) Recuperación de plusvalías en América Latina. Alternativas para el desarrollo urbano. (pp 1-35). Lincoln Institute of Land policy and Instituto de Postgrado e Investigación Pontificia Universidad Católica de Chile. Lincoln Institute of Land Policy. EURE Libros, 2001
- CLICHEVSKY, N. *Tierra vacante en ciudades latinoamericanas* (Ed.). Cambridge, Massachussets: Lincoln Institute of Land Policy, 2002
- CUENYA, B. *Las teorías sobre la nueva política urbana y los grandes proyectos en la era de la globalización. Reflexiones a partir de la experiencia de la Ciudad de Buenos Aires*. In Carmona, M. (Ed.). Globalización Forma Urbana y Gobernabilidad. La dimensión Regional y los grandes proyectos urbanos, Nro. 8, pp. 101-116. Universidad de Valparaíso, 2003
- DEMATTEIS, G. "Non basta una forte identità, la città vive solo se è un nodo", *Telèma*, 15 (www. fub.it/telema/) 1998/1999
- DIEZ, Fernando. *Buenos Aires y algunas constantes en las transformaciones urbanas*. Fundación Editorial de Belgrano. Capital Federal. 1996.
- ESTEBAN, Juli. *Elementos de Ordenación Urbana*. Ediciones UPC. 1998.
- ESTAPÉ, F. *Teoría general de la urbanización*. Instituto de estudios Fiscales. Barcelona. 1989.

- ETULAIN, Juan Carlos. *Gestión urbanística y proyecto urbano*. Ediciones Nobuko. Buenos Aires. 2009.
- EVANS, John Martin y otros. *Ambiente y ciudad*. FADU. UBA. Bs Aires. 2001.
- FALU Ana, Marengo Cecilia "Córdoba" in Carmona, Burgess and Van Duin (eds) *SPLANNING THROUGH PROYECTS. MOVING FROM MASTER PLANNING THROUGH STRATEGIC PLANNING. 30 CITIES* Technepress. Delft Holanda pp.153-170 ISBN 978-90-8594-023-4, 2009
- FERNÁNDEZ DURÁN, R. *Capitalismo financiero global y guerra permanente*, Virus, Barcelona, 2000
- FERNÁNDEZ R, *Derivas. Arquitectura en la cultura de la posurbanidad*. Santa Fe. UNL, 2001
- FERNÁNDEZ R.. *La Ciudad Verde Teoría de la Gestión Ambiental urbana*. Buenos Aires. Espacio Editorial, 2000
- GEDDES, P. *Ciudades en evolución. Londres 1910 y 1915*. Versión castellana Ediciones Infinito. Buenos Aires, 1960
- GEHL, Ian. *La humanización del espacio urbano*. Editorial Reverté. Barcelona. 2006.
- GIRARDET, H. "Ciudades: alternativas para una vida urbana sustentable". Edit. Celeste-Greater London Council. Introducción al Diseño Urbano en áreas residenciales. Ediciones Blume. Madrid. 1985.
- HALL, P. *Ciudades del mañana*. Ediciones del Serbal. Barcelona, 1996
- HARDOY, J. Y Morse R. *Repensando la ciudad de América Latina* GEL-IIED. Bs.
- HARVEY, D *Urbanismo y desigualdad social*, México Siglo XXI, 1977
- HIDALGO, R., Salazar, A., Lazcano, R., Roa, F., Álvarez, L., Calderón, M.. *Transformaciones socioterritoriales asociadas a proyectos residenciales de condominios en comunas de la periferia del Área Metropolitana de Santiago*. Revista INVI, Norteamérica, 20, Sep. 2009. Disponible en: <<http://revistainvi.uchile.cl/index.php/INVI/article/view/330/984>>.
- HOWARD, E. *Garden Cities of Tomorrow*. London 1893. Edición de Faber & Faber de 1965 y posteriores.
- LIBORIO, M. *La vivienda agrupada de gestión privada en Córdoba, aportes para una revisión disciplinar (2000-2008)* FAUD – UNC, Córdoba, 2009
- LIERNUR, J. *Arquitectura en teoría. Escritos 1986-2010*, Nobuko, Bs Aires, 2010
- LÓPEZ CANDEIRA, José Antonio. *Tratamiento del espacio exterior*. 2002. *Diseño Urbano. Teoría y Práctica*. 1999. Editorial Munilla-Lería. Madrid, España. 1999.
- LYNCH, Kevin. "La imagen de la ciudad". Ediciones Infinito. Buenos Aires. 1974.
- LYNCH, Kevin. *La buena forma de la ciudad*. Ediciones Gili. Barcelona.1985.
- LYNCH, Kevin. *Planificación del sitio*. Ediciones Gili. Barcelona.1980.
- MCHARG, I. L. *Proyectar con la Naturaleza*. Editorial Gustavo Gili, 2001
- MARCUSE, P & R. Van Kemepen (eds.) *Gobalizin Cities- A New Spatial Order?* Oxford: Blackwll Publishers, 2000
- MARCUSE, P. & Van Kempen, R. *Globalizing Cities. A new spatial order?* Oxford: Blackwell Publishers, 2000

- MARENGO, Cecilia, *La planificación del crecimiento urbano: entre la regulación, la flexibilización normativa y las desigualdades socio-espaciales*. Revista Científica Guillermo De Ockham Vol.8 N°2, de Julio-Diciembre de 2010 de la Universidad de San Buenaventura CALI, Colombia. pg 69-83. ISSN: 1794-192X
- MARENGO, Cecilia, *Urban sprawl and spatial planning*. Facing the challenges of Martínez Caro C.; de las Rivas J. Arquitectura urbana. Editorial Bellisco. Madrid. 1990.
- MCKAYE, B. *An Appalachian Trail: a project in Regional planning*. Journal of The American Institute of Architect., 1921.
- MC CLUSKEY, Jim. *El diseño de las vías urbanas*. Ediciones Gustavo Gili. Barcelona. 1985.
- MONCLÚS, Fraga F.; Oyón Bañales J. L. *Elementos de Composición Urbana*. Ediciones. UPC. 1998.
- MONTANER, J *Arquitectura y Crítica en Latinoamérica*, Nobuko, Bs Aires, 2011
- MOZAS, Javier, FERNÁNDEZ A. *Densidad. Nueva vivienda Colectiva*. A+ ediciones, Madrid, 2006
- MUNICIPALIDAD DE CÓRDOBA Córdoba, *Ciudad en Desarrollo. Planes, proyectos y obras de la Secretaría de Desarrollo Urbano: período 1991/1999*.
- MUNICIPALIDAD DE CÓRDOBA. *Ordenanzas de Uso y Ocupación del Suelo, Fraccionamiento y otros*.
- MUNIZAGA VIGIL, Gustavo. *"Diseño Urbano: Teoría y Método"*. Univ. Católica de
- MUNIZAGA, G. *"La Macroarquitectura: tipologías y estrategias"*. Edit. AlfaOmega
- ORDEIG CORSINI, J. M. *Diseño Urbano y pensamiento contemporáneo*. Inst. Monsa Ediciones. Barcelona. 2004.
- PANERAI, P. *"Elementos de análisis urbano"*. Edit. Instituto de Administración Local.
- PANERAI, Philippe; Mangin, David. *Proyectar la Ciudad*. Celeste Ediciones. Madrid. 2002.
- PESCI, Rubén. Art. "Curitiba: Una Red de Soluciones". *Rev. Ambiente* Nro 84. 1999.
- POWELL, Kenneth. *La transformación de la ciudad. 25 proyectos internacionales de arquitectura urbana a principios del siglo XXI*. Ediciones Blume/La Isla. Buenos Aires. 2000.
- REPS, J. *The making of urban America. A history of city planning in the United States by John Reps*. Princeton, New Jersey. Princeton University Press. 1965
- ROGERS, R. *"Ciudades para un pequeño planeta"*. Edit. G.G. Barcelona, 2000.
- RUANO, M. *"Ecourbanismo: entornos humanos sostenibles- 60 casos de estudio"*. Edit.
- SABATÉ, J. *Paisajes culturales: comprensión, protección y gestión. De la preservación del patrimonio a la ordenación del paisaje. Intervenciones en paisajes culturales en latinoamérica*. Cartagena de Indias: Agencia Española de Cooperación Internacional para el Desarrollo. 2011
- SABATÉ, J. *"El patrimonio de la forma del territorio como criterio de ordenación"*, en *Ciudades 4, Territorio y patrimonio*. Valladolid, 1998

- SABATINI, F. *Medición de la segregación residencial: reflexiones metodológicas desde la ciudad latinoamericana*. In Cáceres, G. and Sabatini, F. (Eds.) *Barrios Cerrados en Santiago de Chile entre la exclusión y la integración residencial*. (pp. 277-307). Lincoln Institute of Land Policy & Pontificia Universidad Católica de Chile, 2004
- SARGATAL BATTALER, M. A. *El estudio de la gentrificación*. *Revista bibliográfica de geografía y ciencias sociales* N° 228. Barcelona: Un. de Barcelona. 2000
- SASSEN, S. *Global networks Linked cities*. New York: Routledge, 2002
- SCHJETNAN, Mario; otros. *Principios de Diseño Urbano/Ambiental*. Árbol Editorial. México. 1997.
- SICA, P. *Historia del Urbanismo . El siglo XX*. Instituto de Estudios de Administración Local. Madrid. 1991.
- SORIA, A. *Las cinco bases de la teoría general de la urbanización*. Electa. Madrid. 1996.
- STEIN, C. *Towards New Towns for America*. MIT Press. Cambridge y London, 1957.
- TERÁN, F. *Planeamiento Urbano en la España contemporánea. Historia de un proceso imposible*. Gustavo Gili. Barcelona, 1978.
- SOLÁ MORALES, M. *Las formas del crecimiento Urbano*. Ediciones UPC. Barcelona. 1993.
- TOMADONI, Claudia *Cidades (pós)industriais na Alemanha (pós)unificada: encolhimento e suburbanização* En: *Revista Geografias*. Departamento Geografia e do Programa de Pós-graduação em Geografia da Universidade Federal de Minas Gerais. Brasil. 2008
- TRACHANA, Angelique. *La evolución de la forma del espacio público*. Ediciones Nobuko. Buenos Aires. 2008.
- VARIOS *Transformación de las ciudades latinoamericanas: ¿Impactos de la globalización?*. EURE (Santiago) [online]. 2002, vol.28, n.85 [citado 2012-08-13], pp. 5-10
<http://www.scielo.cl/scielo.php?script=sci_isoref&pid=S025071612002008500001&lng=es&tlng=es
- VINUESA, Ángulo, Julio y Vidal Domínguez, Jesús. *Los procesos de urbanización*. Colección Espacios y Sociedades. Serie General N° 13. Madrid. España, 1991
- ZÁRATE MARTÍN, Antonio, - *El espacio interior de la ciudad*. Colección Espacios y Sociedades. Serie General N° 12. Madrid. España, 1991


Dr. Sebastián...
SECRETARÍA DE COORDINACIÓN GENERAL
FACULTAD DE FILOSOFÍA Y HUMANIDADES

SEMINARIO DE GEOGRAFIA ECONOMICA/URBANA

Profesores responsables

Mgr. Claudio Tecco

Dr. Cand. Luciana Buffalo

Tercer Semestre

Carga horaria: 50 horas (25 teóricas/ 25 prácticas)

Créditos: 2

FUNDAMENTACION

La disciplina Geografía Económica dentro de las ciencias sociales ha tenido históricamente un importante peso debido a su interés por interpretar los procesos económicos y su relación con el espacio en diferentes contextos y escalas de análisis. Su desarrollo ha estado en concordancia con los vaivenes de la ciencia geográfica dando lugar a un gran espectro de posiciones teórico metodológica sobre los cuales se ha construido el conocimiento disciplinar. En este sentido cabe entender al "espacio", objeto de estudio de la geografía, como una instancia de la sociedad al mismo nivel que la instancia económica y la instancia cultural-ideológica (Santos Milton, 1986). Así, la concepción de espacio que guían los objetivos del plan de programa propuesto, hacen referencia al conjunto de relaciones económicas - sociales que contiene y está contenido; en su carácter dinámico y cambiante a través del tiempo. Es decir, que el eje que vertebra el programa está sustentado en la reflexión de la relación entre economía y espacio, entendida en la comprensión de los procesos económico-sociales en la construcción y organización del territorio y a su vez, en la interpretación del territorio en los procesos económicos-sociales.

El programa de la asignatura está estructurado a partir de dos elementos centrales que contiene cada unidad: a) Concepciones teóricas-metodológicas y b) aplicaciones concretas. La intención es que los dos elementos en su carácter dialéctico teoría-empiría, se construyan de manera crítica en una relación docente-alumno de intercambio y dialogo en diferentes instancias de aprendizaje.

Los contenidos se organizan en tres partes: una primera teórica e introductoria general, en la que se realiza un recorrido histórico por la disciplina en el marco de las teorías predominantes en las ciencias geográficas. Se identifican los cambios que han tenido lugar en las concepciones centrales de la disciplina en la relación economía-territorio. Además se analizan las diversas aplicaciones de la disciplina en los diferentes campos de estudio. Una segunda, conceptual y contextual, en la cual se analiza el funcionamiento del sistema económico, y los procesos de globalización e integración, así como la reestructuración productiva y los factores de producción. Y una tercera parte, conceptual y de articulación en la que se consideran conceptos y aplicaciones de la disciplina a través de estudios de caso o referentes empíricos. Esta parte se articula con las clases teórico prácticas explicitadas en la propuesta metodológica.

OBJETIVOS

Objetivo General

Incorporar la concepción del espacio en los procesos económicos-sociales a diferentes escalas de análisis a partir de la interpretación del dinamismo en las interrelaciones entre economía y territorio.

Objetivos Específicos

- 1-Entender el desarrollo de la geografía económica y social en el contexto del pensamiento geográfico
- 2-Interpretar la dinámica de los procesos de reestructuración productiva en el territorio en el actual contexto de globalización.
- 3-Reconocer los vínculos entre las actividades económico-social, el ambiente y el desarrollo
- 4-Aplicar distintas técnicas en el análisis de problemáticas en geografía económica

CONTENIDOS

UNIDAD 1: Introducción a la Geografía Económica (obj. 1 y 4)

- 1.1 Desarrollo de la Geografía Económica. Un recorrido de la disciplina en el Pensamiento Geográfico. Campos de estudio de la Geografía Económica
- 1.2 Economía y Espacio: espacio como recurso, superficie y producto social.
- 1.3 Técnicas de análisis específicas aplicadas en Geografía Económica: técnicas estadísticas, técnicas gráficas y técnicas cualitativas y documentales

UNIDAD 2: Estructura y funcionamiento del sistema económico capitalista (obj. 3 y 4)

- 2.1 El circuito económico y sus elementos: producción, mercado y unidades de consumo.
- 2.2 La producción como base del circuito económico. Indicadores estadísticos.
- 2.3 Los intercambios y el consumo.
- 2.4 Ciclos económicos y crisis del capitalismo

UNIDAD 3: Reestructuración socio-económica en el contexto global (obj- 2)

- 3.1 Reestructuración territorial: nuevas formas de organización de la producción. Producción flexible, redes. Cambios en la lógica espacial.
- 3.2 Capital, trabajo y tecnología: cambios y perspectivas.
- 3.3 Movilidad del capital e implicancias territoriales
- 3.4 Movilidad de la fuerza de trabajo. Población y mercado de trabajo.
- 3.5 Avances tecnológicos y nuevas significaciones del espacio y tiempo

UNIDAD 4: Globalización e integración regional (obj. 2)

- 4.1 Agentes de la economía global: el comercio internacional, la inversión extranjera y las empresas multinacionales.- La gestión de la economía mundial: el papel de los organismos internacionales
- 4.2 El estado frente al nuevo escenario. Des/re-territorialización

4.3 Bloques regionales. Tipos de integración económica. MERCOSUR.

UNIDAD 5: Aspectos sociales y ambientales de la Geografía Económica (obj. 3 y 4)

- 5.1 Espacio como campo de fuerzas
- 5.2 Nociones de crecimiento, desarrollo y subdesarrollo.- Medición e indicadores de la desigualdad a nivel mundial. Teorías sobre el desarrollo desigual.
- 5.3 Distribución del ingreso, pobreza y exclusión social en contextos de cambio
- 5.4 La actividad humana en el ambiente

UNIDAD 6. Actividades económicas, territorio, circulación y transporte (obj. 2; 3 y 4)

- 6.1 Teorías clásicas de localización de actividades. La nueva geografía.
- 6.2 Factores de localización de actividades: transporte, población, recursos naturales, capital, externalidades, mercado de consumo, políticas de estado.
- 6.3 Concentraciones de empresas: clusters, distritos industriales y medios innovadores
- 6.4 El proceso de terciarización
- 6.5 Reestructuración y territorio. La transformación de los espacios urbanos. Uso de suelo. Espacio público versus espacio privado
- 6.6 Redes y sistemas de transporte. Políticas de transporte y articulación territorial. Problemáticas en Argentina. Transporte e integración espacial

ACTIVIDADES

Se prevé el dictado de clases teóricas complementadas con lecturas de textos breves para la discusión entre los doctorantes.
Se realizarán dos salidas de campo con visitas a establecimientos industriales y parques industriales.

EVALUACION

El doctorante realizará un trabajo escrito vinculado a su tema de investigación en el cual incorporará y reflexionará sobre los aportes teóricos que desde la geografía económica y urbana enriquezcan su trabajo de investigación doctoral.
Se prevé la entrega de un escrito de cinco páginas.

BIBLIOGRAFÍA

Unidad 1

- BUZAI G. *Mapas sociales urbanos*. Lugar editorial. Buenos Aires, 2003
- GREGORY DEREK. *Ideología, ciencia y geografía Humana*. Ed Oikos-Tau. España. Conclusión, 1984
- MENDEZ, Ricardo *Geografía económica. La lógica espacial del capitalismo global*. Ed. Ariel. Barcelona. Cap. 1, 1997
- ORTEGA VALCARCEL J. *Los horizontes de la geografía. Teoría de la geografía*. Ed. Ariel. España. Cap. 18, 2000

-SANTOS, Milton *Por una geografía nueva*. Ed. Espasa Calpe. España. Cap. XIII, 1990

-UNWIN, Tim *El lugar de la geografía*. Ed cátedra, serie geografía menor. Madrid, 1995

Unidad 2

-DEMARCO Gustavo *Manual de Economía*. Facultad de Ciencias Económicas, Universidad nacional de Córdoba. Córdoba. Cap. 2, 2007

-MENDEZ, Ricardo *Geografía económica. La lógica espacial del capitalismo global*. Ed. Ariel. Barcelona. Cap. 2, 3 y 4, 1997

-HARVEY David *A producaoc capitalista do espaco*. Ed. Annablume. Sao Paulo. Cap. 1. 2005

Unidad 3

-ARCIENAGA ARCE, Rosa Silvia "Globalización, industria y reestructuración productiva" en *Revista Convergencia* año 10 Nro. 31. Universidad Autónoma del Estado de México. México, 2003

-CARAVACA BARROSO, Inmaculada "Los nuevos espacios ganadores y emergentes" en *Revista EURE* Vol XXIV Nro. 73. Santiago de Chile, 1998

-CASTELLS, Manuel *La era de la información*. Vol 1 La sociedad red. Ed. Alianza. Madrid. Cap. 4 y 7, 1998

-CICCOLELLA, Pablo J. "Reestructuración industrial y transformaciones territoriales. Consideraciones teóricas y aproximaciones generales a la experiencia argentina" en *Revista Territorio* Nro 4. Instituto de Geografía Facultad de Filosofía y Letras, Universidad de Buenos Aires. Buenos Aires. Cap.2, 1992

-DÖRRE, Klaus *La precariedad - ¿Centro de la cuestión social en el siglo XXI?* En: *Actuel Marx Intervenciones*. N8. Santiago de Chile, 2009

-HARVEY D. *La condición de la posmodernidad*. Ed Amorrortu. Buenos Aires. Cap. 17, 1998

-MENDEZ, Ricardo *Geografía económica. La lógica espacial del capitalismo global*. Ed. Ariel. Barcelona. Cap. 5 y 6, 1997


Unidad 4

-BAUZAS, Roberto y FANELLI José María "Mercosur: integración y crecimiento". Programa Mercosur de la Fundación OSDE con la supervisión académica y certificación de la. Universidad Nacional de San Martín. Buenos Aires. 2001

-CASTELLS, Manuel *La era de la información*. Vol 1 La sociedad red. Ed. Alianza. Madrid. Cap. 2, 1998

-CICCOLELLA, Pablo "Economía y espacio. Ejes de discusión para un desarrollo territorial mas allá de la globalización" en *Párrafos geográficos* Vol. 5 Nro. 1. Buenos Aires, 2006

-CHUDNOVSKY, Daniel, LOPEZ Andrés y MELITSKO Silvana "¿Ha contribuido el Mercosur al desarrollo económico argentino? En *Revista Integración y Comercio*, pág. 35 a 67., 2000


D. S. ...
SECRETARÍA DE INVESTIGACIONES AL
FACULTAD DE FILOSOFÍA Y LETRAS

- HAESBAERT, Rogerio - "Concepciones de territorio para entender a desterritorialización" en Territorio, territorios. Ensayos sobre el ordenamiento territorial. Ed. Lamparina 3era edición 2007
- LAURELLI, E.; SCHWEITZER, A.; SCHWEITZER, M. "Integración y territorio: ¿Una nueva geografía para la Argentina? En CASTAGNA, A.; ROFMAN, A. ; WOELFLIN, M.L. (COMPS.) Las economías regionales y sus respuestas a los desafíos del Mercosur. CEUR-FACULTAD DE CIENCIAS ECONOMICAS (UNR) – Homo Sapiens Ediciones. Rosario, 1996
- MENDEZ, Ricardo *Geografía económica. La lógica espacial del capitalismo global*. Ed. Ariel. Barcelona. Cap.4. 1997
- SASSEN, Saskia *Los espectros de la globalización. Introducción*. Fondo de Cultura económica. Buenos Aires. Cap. 9, 2003
- RECALDE, María L.; KUHLE, Michaela y GANAME María C. "Agricultura y Medio Ambiente: La Unión Europea y el Mercosur" en Serie de Estudios Nro. 35, Instituto de economía y Finanzas. Facultad de Ciencias Económicas, Universidad Nacional de Córdoba, 2001

Unidad 5

- ALARCON, Diana "Medición de las condiciones de vida". Documento de trabajo del INDES. Banco Interamericano de Desarrollo. Washington D.C. 2001
- MENDEZ, Ricardo *Geografía económica. La lógica espacial del capitalismo global*. Ed. Ariel. Barcelona. Cap. 8, 1997
- REBORATTI, Carlos *Ambiente y sociedad: conceptos y relaciones*. Editorial Ariel. Buenos Aires. Cap. IV, 2000
- SANTOS, Milton *Por una geografía nueva*. Ed. Espasa Calpe. España. 1990
- SVAMPA Maristella *La sociedad excluyente*. Ed. Taurus. Buenos Aires. Cap. 1, 2005
- SEN, Amartya *Desarrollo y libertad*. Ed. Planeta. Argentina. Introducción y cap. 1, 2000
- TOMADONI, Claudia "A propósito de las nociones de espacio y territorio" En: *Revista Gestión y Ambiente*. Medellín, Colombia, 2000
- TOMADONI, Claudia *Los autos nunca compran autos.....Territorio, reestructuración y crisis en la industria automotriz*. Ed. Brujas. Córdoba Argentina. Cap. 7 2009

Unidad 6

- BUFFALO, L. "La ciudad frente a las demandas del capital privado: el caso de la ciudad de Córdoba, Argentina en el siglo XXI" en *Revista Gestión y ambiente* Vol. 12 Nro. 1 Mayo. Universidad Nacional de Colombia. Colombia, 2009
- CICCOLELLA, Pablo J. "Reestructuración industrial y transformaciones territoriales. Consideraciones teóricas y aproximaciones generales a la experiencia argentina" en *Revista Territorio* Nro 4. Instituto de Geografía Facultad de Filosofía y Letras, Universidad de Buenos Aires. Buenos Aires. Cap.3, 1992
- COQ HUELVA, Daniel "Economía y territorio: una sucinta revisión" en *Revista Asturiana de economía* Nro. 31 , 2004

Mesa de Entregas
Folio N°
121
FAUD. - U.N.C.

DOCTORADO EN ESTUDIOS URBANO REGIONALES
Universidad Nacional de Córdoba_ Bauhaus Universität-Weimar
Centro Universitario Argentino-Alemán CUA-DAHZ

- DONATO Vicente (s/d) *"Políticas públicas y localización industrial en Argentina"*, Working paper nro 1 Serie Economía. Centro de investigaciones. Università degli Studi di Bologna. Representación Buenos aires.
- HARVEY, David *"La ciudad como cuerpo político"* en Revista Ñ edición especial 3er aniversario Nro. 160 año IV. Buenos Aires. 2006
- MENDEZ, Ricardo *Geografía económica. La lógica espacial del capitalismo global*. Ed. Ariel. Barcelona. Cap. 7, 1997
- MENDEZ, Ricardo *El territorio de las nuevas economías metropolitanas"*. En Revista Eure_Vol. 33 Nro. 100. Santiago de Chile, 2007
- NEL-IO ORIOL *"Las grandes ciudades en Europa y América Latina: dinámicas, retos y gobernación"* en El desafío de las áreas metropolitanas. Un mundo globalizado. Una mirada a Europa y América Latina. Actas del Seminario Internacional. Barcelona. 2002
- OSTUNI *Introducción a la geografía*. Ed CEYNE. Argentina. Cap. 4, 1992
- POMA Lucio *"La nueva competencia territorial"* en BOSCHERINI F. y POMA L (compiladores). *Territorio, conocimiento y competitividad de las empresas. El rol de las instituciones en el espacio global*. Ed. Miño y Dávila. Buenos Aires-Madrid, 2000
- RAMOS- Joseph *"Una estrategia de desarrollo a partir de complejos productivos en torno a los recursos naturales"* Revista de la CEPAL Nro. 66. Santiago de Chile, 1998
- SASSEN, Saskia *Los espectros de la globalización Introducción*. Fondo de Cultura económica. Buenos Aires. Pág. 229 a 241, 2003
- RAMIREZ, Blanca Rebeca *"Krugman y el regreso a los modelos espaciales: ¿La nueva geografía?"* en Revista Terra Livre Nro. 16. Sao Paulo. 2001
- TOMADONI, Claudia *Los autos nunca compran autos.....Territorio, reestructuración y crisis en la industria automotriz*. Ed. Brujas. Córdoba Argentina. Cap. 1, 2009
- HARVEY David *A producao capitalista do espaço*. Ed. Annablume. Sao Paulo. Cap. 2, 2005
- MENDEZ, Ricardo *Geografía económica. La lógica espacial del capitalismo global*. Ed. Ariel. Barcelona. Pag. 188 a 202, 1997
- POTRYKOWSKI, M. y TAYLOR, Z. *Geografía del Transporte*, Ariel, Barcelona, 1984.
- SEGUÍ PONS, J. y PETRUS BEY, J. *Geografía de las Redes y Sistemas de Transporte*, Síntesis, Madrid, cap.2 y 3, 1991


Dr. Sebastián TORRES CASTAÑOS
SECRETARIO DE COORDINACIÓN GENERAL
FACULTAD DE FILOSOFÍA Y HUMANIDADES

SEMINARIO DE PLANIFICACIÓN TERRITORIAL

Profesores responsables

Prof. Dr. Max Welch Guerra

Prof. Dr. Bárbara Schöning

Mgtr. Diego Omar

Tercer Semestre

Carga horaria: 50 horas (25 teóricas/ 25 prácticas)

Créditos: 2

FUNDAMENTACIÓN

La Planificación Territorial involucra el conjunto de acciones voluntarias y reflexivas de una sociedad sobre su territorio, en el nivel local y regional, que apuntan a desarrollar un determinado proyecto de territorio.

Sus acciones son fundamentalmente de tres tipos: los *planes globales*, entre los que se inscriben las acciones de planificación urbana y regional, o *sectoriales*, por actividad o por área de aplicación; las propuestas de *intervención* y las *normativas*, teniendo en todos los casos al espacio geográfico como ámbito de realización y al Estado como actor predominante.

El programa se estructura en dos partes que serán tratadas de manera paralela. La primera, teórica, referida al marco conceptual de la Planificación Urbana-Regional y el Ordenamiento Territorial; en tanto que la segunda se centra en la aplicación del perfil metodológico.

Los contenidos de este seminario se complementan y articulan con los de los otros tres seminarios contemplados en el doctorado (Sociología Urbana, Geografía Económica y Urbanismo).

OBJETIVOS GENERALES

- Aportar un marco conceptual de la Planificación Territorial urbana y regional, proporcionando una visión global sobre experiencias internacionales y nacionales;
- Incorporar y aplicar distintas metodologías de evaluación territorial, prospectiva y sistemas de apoyo a la toma de decisiones.

CONTENIDOS MÍNIMOS

Planificación territorial y sectorial. Planificación regional y urbana. Teorías, paradigmas, modelos y estrategias de planeamiento en Latinoamérica. Estado y planificación. Integración regional y ordenamiento del territorio. Políticas regionales y planificación urbana. Metodologías de análisis y diagnóstico. Formulación de proyectos y evaluación de impacto.

ACTIVIDADES

El seminario comprende diferentes modalidades de trabajo: clases teórico-prácticas, trabajos prácticos, y estudio de casos de experiencias de planificación territorial en ciudades argentinas y de Alemania del Este.

En lo que respecta a los Trabajos Prácticos se trabajará con distintas escalas, aplicando total o parcialmente la metodología sugerida por los profesores responsables para la formulación de acciones de planificación territorial en un concreto territorial específico.

EVALUACIÓN

Para la regularización del seminario se valorará especialmente la participación activa de los alumnos en las actividades y la realización de un informe del trabajo realizado a lo largo del semestre.

ORGANIZACIÓN DE LOS CONTENIDOS – PROGRAMA ANALÍTICO

1. Planificación y ordenamiento del territorio

Marco conceptual de la Planificación Territorial y el Ordenamiento del Territorio. Planificación sectorial y territorial. Ordenamiento del Territorio y Planeamiento. Ordenamiento del Territorio y Políticas regionales. Continuidad e integración de escalas en la planificación territorial y el desarrollo regional. El Desarrollo Territorial.

2. Teorías y paradigmas en Planificación Territorial y Desarrollo Regional

Teorías y paradigmas de planeamiento y desarrollo regional: antecedentes y actualidad en el espacio mundial. Teorías y paradigmas del desarrollo regional en América Latina y Europa. Casos regionales y nacionales. Similitudes y diferencias en Argentina y Alemania.

3. Estado, Planificación Territorial y Desarrollo Regional

El rol del Estado en la Planificación y el Ordenamiento del Territorio. Políticas de Desarrollo Regional. Globalización, Reestructuración capitalista y su incidencia en la Planificación y el Ordenamiento del Territorio. El Desarrollo Regional en los años 90 y primera década del siglo XXI. Planificación Territorial y recursos naturales. Desarrollo Sustentable y Desarrollo Territorial. Integración regional y ordenamiento del territorio. Políticas regionales en la Unión Europea y el MERCOSUR.

4. Herramientas de Planificación y Ordenamiento Territorial

Herramientas y metodologías de diagnóstico. El proceso de toma de decisiones sobre el territorio. Metodologías cuantitativas y cualitativas. Potencialidades de los Sistemas de Información Territorial y las Infraestructuras de Datos Espaciales y el

problema de la información. La prospectiva territorial estratégica. Enfoques. Metodología de escenarios. Formulación de proyectos, evaluación de impacto y sistemas de monitoreo.

BIBLIOGRAFIA

- ALESSANDRI, Carlos, Ana Fani, "La utopía de la gestión democrática de la ciudad". En: Scripta Nova. Revista electrónica de Geografía y Ciencias Sociales, Barcelona: Universidad de Barcelona, vol. IX, núm. 194. 2005
- BARREIRO CAVESTANY, F. (s/f): "Desarrollo desde el territorio (A propósito del desarrollo local)". Instituto Internacional de Gobernabilidad. Colección Documentos IIGOV. <http://www.iigov.org>.
- CEPEDA, HILHERST y otros (comps.), "Experiencias de planificación regional en América Latina. Una teoría en busca de una práctica", Naciones Unidas-CEPAL-ILPES. 1981
- DE MATTOS, Carlos "De la planificación a la gobernanza: implicancias para la gestión territorial y urbana. En: Revista Paranaense de Desenvolvimento. N° 107, pag 9-23. Julio/Diciembre. Curitiba. 2005
- DI CIONE, Vicente "Planificación y Ordenamiento Territorial y Ambiental y Geografía. Reflexiones locales a partir del Libro Blanco de la Geografía y la Ordenación del Territorio presentado por los geógrafos españoles en 2004 en ANECA". En: Apuntes de Geografía y Ciencias Sociales, GeoBaires. Cuaderno de Geografía, BuenosAires 2007
http://www.geobaires.geoamerica.org/apuntes/ap_planificacionygeografia.pdf
- FERNÁNDEZ, V. R. "Explorando las limitaciones del Nuevo Regionalismo en las políticas de la Unión Europea: Una perspectiva latinoamericana. Revista Eure (Vol. XXXIII, N° 98), pp. 97-118, Santiago de Chile, mayo de 2007.
Versión digital en <http://www.scielo.cl/pdf/eure/v33n98/art06.pdf>
- FESSLER VAZ, Lilian; Knierbein, Sabine und Welch Guerra, Max "Der öffentliche Raum in der Planungspolitik. Studien aus Rio de Janeiro und Berlin. Weimar. 2006
- FESSLER VAZ, Lilian; Da Silva Andrade, Luciana; Welch Guerra, Max (org.) "Os Espaços Públicos nas Políticas Urbanas. Estudos sobre o Rio de Janeiro e Berlin. Rio de Janeiro, 2010
- GABIÑA, Juanjo (1999): "Prospectiva y planificación territorial. Hacia un proyecto de futuro". AlfaOmega. Bogotá, 1999
- GREENE, Ricardo "Pensar, dibujar, matar la ciudad: Orden, planificación y competitividad en el urbanismo moderno". En: EURE Santiago, Pontificia Universidad Católica de Chile.) Vol.31, no.94, p.77-95. 2005
- GORESTEIN, Silvia; Gutierrez, Ricardo "Nuevas dinámicas territoriales en Argentina: ensayos, aportes y debates. Edit. Departamento de Economía. Universidad Nacional de Bahía Blanca. Bahía Blanca. 2004

Mesa de Enlace
Folio N°
125
FAUD. - UNC

DOCTORADO EN ESTUDIOS URBANO REGIONALES
Universidad Nacional de Córdoba_ Bauhaus Universität-Weimar
Centro Universitario Argentino-Alemán CUA-DAHZ

- LIRA COSSIO, *Nuevos paradigmas de planificación territorial en América Latina*. En. Massiris Cabeza, Ángel (Coord.): Geografía y Territorio, pp. 121-140. Tunja, Universidad Pedagógica y Tecnológica de Colombia. 2009
- MASSIRIS CABEZA, Ángel *"Políticas latinoamericanas de Ordenamiento Territorial: realidad y desafíos"*. Tunja, Universidad Pedagógica y Tecnológica de Colombia. 2006
- MASSIRIS CABEZA, Ángel *"Fundamentos conceptuales y metodológicos del Ordenamiento Territorial"*. Tunja, Universidad Pedagógica y Tecnológica de Colombia. 2005
- MINISTERIO DE PLANIFICACIÓN FEDERAL, INVERSIÓN PÚBLICA Y SERVICIOS: *"Plan Estratégico Territorial"*.
- MONCAYO JIMÉNEZ, E. *"Nuevos enfoques teóricos, evolución de las políticas regionales e impacto territorial de la globalización"* ILPES-CEPAL. Serie Gestión Pública N° 27, Santiago de Chile, diciembre de 2002.
- NAVARRO, C.; Ramírez, M. *Gobierno y autonomía local en perspectiva comparada. Los casos de la Unión Europea y Latinoamérica*. En: Revista de Humanidades. N° 11, pp 273-287., 2001
- NOVICK, Alicia *Espacios públicos y proyectos urbanos. Oposiciones, hegemonías e interrogantes*. En: Novick, Alicia (editora) *Las dimensiones del espacio público. Problemas y proyectos*. Subsecretaría de Espacio Público y Desarrollo Urbano, Gobierno de la Ciudad de Buenos Aires, p.65-74. Buenos Aires. 2003
- OSZLAK, O.; O'DONNELL, G.: *"Estado y políticas estatales en América Latina. Hacia una estrategia de investigación"*. En Kliksberg, B y Sulbrandt, J. (comp.) *"Para investigar la Administración Pública"*, INAP, Madrid 1984.
- PRATS CATALÁ, Joan (s/f) *"Reinventar la burocracia. Construir la Nueva Gerencia Pública"*. Instituto Internacional de Gobernabilidad.
<http://iiigov.org/pnud/bibliote/texto/bib10063.htm>
- SILVA Lira, I. *Metodología para la elaboración de estrategias de desarrollo local*. ILPES-CEPAL. Serie Gestión Pública N° 42, Santiago de Chile. 2008
- SUBIRATS, J.; Kneopfel, P.; Larrue, C. y Varoe F. *"Análisis y gestión de políticas públicas"*, Editorial Ariel, Barcelona. 2003
- TECCO, C. *"La gestión del desarrollo local y la administración de bienes públicos. Sobre modelos y prácticas en la organización de la gestión municipal."* En Rofman, A. y Villar, A.: *"Desarrollo Local. Una revisión crítica del debate"*. Espacio Editorial, Buenos Aires. 2006
- TOMADONI, Claudia *Cidades (pós)industriais na Alemanha (pós)unificada: encolhimento e suburbanização* En: Revista Geografias. Departamento Geografía e do Programa de Pós-graduação em Geografia da Universidade Federal de Minas Gerais. Brasil. 2008
- WELCH GUERRA, Max *En la ciudad europea, el protagonismo público no se ha puesto nunca en cuestión*. En: Revista Punto de Vista. N° 71. Buenos Aires. 2001
- WELCH GUERRA, Max *Berlín sin muros. Dimensiones políticas, económicas y sociales de una nueva región metropolitana*. En: *El desafío de las áreas*

DOCTORADO EN ESTUDIOS URBANO REGIONALES
Universidad Nacional de Córdoba_ Bauhaus Universität-Weimar
Centro Universitario Argentino-Alemán CUAА-DAHZ



metropolitanas en el mundo globalizado. Editorial. Institut d'Étudies Territorials. pp 257-281. Barcelona. 2002

- WELCH GUERRA, Max (editor) *Buenos Aires a la deriva. Transformaciones urbanas recientes*. Editorial Biblos. Buenos Aires. 2005

-WELCH GUERRA *La vivienda social en Alemania*. Ponencia en la Jornada sobre Vivienda en Europa. Inédito. Granada. 2007

-WELCH GUERRA, Max *Transformaciones espaciales en Buenos Aires*. In: Marianne Braig y Anne Huffschmid (eds.). *Los poderes de lo público. Debates, espacios y actores en América Latina*. Madrid/Frankfurt. 2009

Dr. Sebastián J. JAKES CASTAÑO
SECRETARIO DE COORDINACIÓN DE INVESTIGACIONES
FACULTAD DE FILOSOFÍA Y HUMANIDADES

TALLER DE PRESENTACIÓN DE INVESTIGACIÓN (TPI)

Profesores Responsables:

Prof. Dr. Frank Eckardt

Arq. Alba Di Marco

Dra. Elsa Laurelli

Quinto Semestre

Carga horaria: 25 horas (prácticas)

Créditos: 1

FUNDAMENTACION

El taller tiene un carácter conclusivo. El taller (TPI) se realiza bajo la modalidad de aula virtual. Con ello se facilita una comunicación temporal y espacial sencilla, que se integra como una posibilidad complementaria pero obligatoria, y que se corresponde con las líneas de trabajo planteadas en las instancias de aprendizaje del programa. Ambas universidades están dotadas técnicamente para ello, y los coordinadores han realizado experiencias positivas con estas tecnologías.

OBJETIVOS

- Acompañar la fase final de revisión de la redacción del trabajo de doctorado y la elaboración de la crítica final.
- Brindar herramientas técnicas para la preparación de la defensa del trabajo de tesis.

CONTENIDOS

Los contenidos están específicamente vinculados con los proyectos individuales de tesis presentados por cada doctorante.

ACTIVIDADES

Discusión sobre la presentación, defensa y publicación, así como intercambio con la nueva cohorte de doctorantes a cerca de las experiencias aprendidas en el desarrollo del programa.

Mediante el aula virtual que utilizará la plataforma "moodle" se realizará un intercambio de experiencias y se organizará en la sede de cada universidad con los doctorantes residentes encuentros presenciales.

EVALUACIÓN

La evaluación del TPI supone una valoración del resultado final del trabajo de investigación realizado y se expresa por medio de una nota global. La evaluación estará a cargo de los profesores del taller

BIBLIOGRAFÍA

La bibliografía está específicamente vinculada con los proyectos individuales de tesis de los doctorantes.

Anexo II
**REGLAMENTO DE LA CARRERA
DOCTORADO EN ESTUDIOS URBANO REGIONALES**

Programa binacional para el fortalecimiento de redes interuniversitarias Argentino Alemanas
Centro Universitario Argentino-Alemán CUAА-DAHZ Proyecto CUAА-DAHZ 006-11
Universidad Nacional de Córdoba_ Bauhaus Universität-Weimar

TITULO I: PRESENTACION

Marco General y Normativo

El Reglamento de la Carrera de **Doctorado en Estudios Urbano Regionales**, se encuadra en los acuerdos de cooperación general y específico entre la UNC y la Bauhaus Universität Weimar de Alemania aprobados por Resolución Rectoral 968/12 motivado por la participación de la FAUD y la FFyH en el proyecto aprobado por el Ministerio de Educación de la Nación dentro de la convocatoria CUAА-DAHZ 2011: PROGRAMA BINACIONAL PARA EL FORTALECIMIENTO DE REDES UNIVERSITARIAS ARGENTINO-ALEMANAS.

TITULO II: DE LA CARRERA DE DOCTORADO

Art.1 – Título a otorgar

La Universidad Nacional de Córdoba otorgará el título de Doctor en Estudios Urbano Regionales, a propuesta de la Facultad de Arquitectura Urbanismo y Diseño, y de la Facultad de Filosofía y Humanidades, a quienes cumplan con los requisitos establecidos en el presente Reglamento, de acuerdo a lo dispuesto por esta Resolución y por las que se dictaren en consecuencia. Véase Título VIII de este Reglamento.

Art. 2- Alcance del Título de Doctor

El grado de Doctor tendrá valor académico máximo y no será habilitante para ejercicio profesional alguno en el país.

Art. 3- Organización de la carrera

Se propone una Carrera Interinstitucional conveniada, con un único proceso formativo (doctorado estructurado), conforme a lo previsto en la Resolución Ministerial 160/2011; punto 3.3.2.b).

La Carrera de Doctorado se sustenta en tres pilares: 1: Los procedimientos, cursos y actividades académicas, determinados en el marco del Plan de Estudios y en este Reglamento. 2: El contrato de cotutela firmado por el doctorante, sus directores y las autoridades de las Unidades Académicas de las Universidades. 3: La elaboración, defensa y aprobación de una Tesis para la obtención del título de Doctor.

TITULO III: ORGANISMOS DE GESTION DE LA CARRERA

Art. 4- La Gestión Académica de la Carrera estará integrada por:

- Director de la Carrera de Doctorado.
- Co-Director de la Carrera de Doctorado.
- Comisión Académica del Doctorado.

-Coordinador de Intercambio de Programa

Art. 5- Dirección de la Carrera de Doctorado

El Director y Co-Director de la Carrera de Doctorado deberán ser o haber sido Profesores de la UNC o de la Bauhaus Universität Weimar de Alemania, con título de Doctor; ser investigador Categoría I o II (en el caso argentino) y/o haber dirigido proyectos de investigación con evaluación de organismos nacionales o internacionales.

El Director y Codirector de la Carrera de Doctorado serán designados por los organismos competentes de cada una de las Unidades Académicas involucradas, por un período de cuatro años, a propuesta de la Comisión Académica, pudiendo ser designados sólo por dos períodos consecutivos en cada cargo. En caso de ser propuestos nuevamente, se deberá respetar un intervalo mínimo de un ciclo para su nueva designación como Director o Co-director. Al tratarse de una carrera binacional se alternará la Dirección y Co-dirección entre Alemania y Argentina.

Art. 6- Funciones de Director de la Carrera de Doctorado

Serán funciones del Director de la Carrera de Doctorado:

- a) Presidir las reuniones ordinarias de la Comisión Académica y llamar a reuniones extraordinarias en caso de necesidad.
- b) Planificar, organizar y controlar las actividades académicas, científicas y administrativas de la Carrera de Doctorado.
- c) Elaborar y administrar el presupuesto de la Carrera de Doctorado conforme a lo establecido por el Centro Universitario Argentino Alemán (CUAA- DAHZ)
- d) Ejercer la representación de la Carrera de Doctorado ante las Unidades Académicas socias y ante instituciones públicas y privadas, y difundir las actividades.

Art. 7 - Funciones del Co - Director de la Carrera de Doctorado

Serán funciones del Co Director

- a) Colaborar con el Director en todas las instancias de gestión de la carrera.
- b) Reemplazar al Director en su ausencia.

Art. 8 - Comisión Académica del Doctorado

La carrera tendrá una Comisión Académica que estará integrada por 3 miembros, con título de Doctor, con antecedentes reconocidos en el campo de la docencia y la investigación. Serán designados por los organismos competentes de las unidades académicas involucradas.

Durarán 5 (cinco) años en sus funciones pudiendo ser designados por un nuevo período. Si han cumplido dos ciclos, ya no podrán volver a ser designados sino con un intervalo mínimo de un período. La composición de la comisión académica deberá procurar la representación de todas las Instituciones involucradas.

Serán sus funciones:

- a) Proponer a los organismos competentes los nombres del Director y Codirector de la Carrera y del Coordinador de Intercambio del Programa.
- b) Asesorar al Director de la Carrera sobre el desarrollo de las actividades vinculadas al Doctorado y la designación del cuerpo docente.

- c) Velar por el cumplimiento de las normas establecidas en el presente Reglamento.
- d) Proponer, a los organismos competentes de las respectivas Unidades Académicas involucradas, modificaciones reglamentarias y normativas complementarias debidamente fundadas, que aseguren la actualización permanente de las normas, a fin de lograr un mejor cometido.
- e) Participar en los procesos de evaluación y autoevaluación de la carrera de Doctorado cuando CONEAU u otro organismo equivalente así lo requiera.
- f) Reunirse cada vez que lo requiera el Director, siendo posible el uso de tecnologías virtuales para dichos encuentros.
- g) Proponer los integrantes de Jurado de Tesis y fijar la fecha de defensa.
- h) Resolver las admisiones de los aspirantes a la carrera, evaluando lo requerido en el artículo 13 de este Reglamento.
- i) Fijar las normas para la presentación de las Tesis Doctorales

Art. 9 - Coordinador de Intercambio del Programa

Deberá poseer Título de Doctor y será designado por los organismos competentes respectivos, a propuesta de la Comisión Académica. Serán sus funciones:

- a) Articular y coordinar las actividades para el funcionamiento de la Carrera prestando especial atención a las cuestiones de movilidad de docentes y doctorantes.
- b) Asumir las tareas de coordinación con el área administrativa de posgrado en las distintas unidades académicas participantes de la carrera para garantizar el buen desarrollo, control y seguimiento administrativo de los doctorantes.
- c) Articular entre la dirección de la carrera y el Centro Universitario Argentino-Alemán CUAA_DAHZ las acciones que permitan el desarrollo de la misma.

TITULO IV: DEL CUERPO DOCENTE

Art. 10- Designación del cuerpo docente

La propuesta de designación será presentada por el Director de la Carrera, previa consulta a la Comisión Académica y será elevada a los Organismos competentes de ambas Instituciones.

Art.11- Condiciones

- a) Podrán ser profesores estables de la carrera, aquellos docentes o investigadores que posean título de Doctor y antecedentes científicos o académicos de relevancia en las áreas del conocimiento afines a la asignatura que dictan.
- b) Podrán ser designados en carácter de profesores invitados, para cubrir una actividad curricular específica, aquellos profesores pertenecientes a la UNC u otras Universidades del país o el extranjero, o miembros de instituciones oficiales de reconocida trayectoria científica, siempre que acrediten las mismas condiciones que estipula el inciso anterior.

TITULO V – DE LOS POSTULANTES Y SUS CONDICIONES

Art 12- Condiciones Generales

- a) Los postulantes a la carrera quedan sujetos a esta reglamentación y a la que rige en la Universidad en la cual realizan su inscripción.

- b) Los alumnos que participen en la Carrera Binacional de Doctorado deberán inscribirse y ser admitidos por la Universidad de origen y ser considerados como tales por la Universidad socia.
- c) Las inscripciones se efectivizarán en el comienzo de cada período lectivo con una periodicidad bianual.

Art. 13- Requisitos de postulación

Los postulantes de la carrera deben cumplir los requisitos que se enumeran a continuación:

- a) Poseer título de Grado expedido por Universidades Nacionales o extranjeras, públicas o privadas acreditadas, en áreas afines a la temática de la carrera.
- b) En el caso de los títulos no contemplados en el inciso a), los mismos serán puestos a consideración de la Comisión Académica y su valoración dependerá de la pertinencia del proyecto de investigación a presentar.
- c) Poseer Certificación Internacional de conocimientos de idioma inglés por ejemplo: Cambridge ESOL, Trinity, Pitman, London Test of English, LCCI-IQ, TOEFL.
- d) Una propuesta de investigación doctoral con una extensión máxima de 7 páginas que contendrá:
- Resumen (máximo 250 palabras).
 - Planteo del Problema.
 - Estado del Arte y principales interrogantes de la investigación.
 - Metodología.
 - Bibliografía.
- e) Una propuesta de Director acompañada de su CV y una Carta de aceptación.
- f) Una Carta de Referencia de un profesor o investigador de reconocida trayectoria.

Art. 14- De la Admisión

Una vez examinada por la Comisión Académica la documentación detallada en el Art.13, y en caso de una evaluación favorable, se realizará una entrevista de admisión, con la participación de los miembros de la Comisión Académica de la Universidad de origen y el Director de la Carrera. El resultado podrá ser "admitido" o "no admitido" y será inapelable.

Lo resuelto tendrá que ser refrendado por la Universidad socia.

TITULO VI: ACREDITACION DE ACTIVIDADES CURRICULARES

Art. 15- Regularidad

- a) El doctorante debe cumplimentar todas las actividades académicas incluidas en el Plan de Estudios: 5 Seminarios; 2 Talleres, 2 Coloquios, Cursos de cultura e idioma alemán (para los doctorantes argentinos) y cultura e idioma español (para los doctorantes alemanes), 1 Presentación de ponencia en evento Internacional y el trabajo de tesis doctoral.
- b) Estas actividades se realizarán en el término de 3 años. Incluyen un año de estancia en la Universidad socia del Programa, cumpliendo con las obligaciones establecidas en el acuerdo de cotutela. Los costos de dicha movilidad –pasajes y asignación mensual- son asumidos a través del Centro Universitario Argentino Alemán (CUAA- DAHZ).

c) La tesis debe presentarse al final del tercer año y la sustanciación de la defensa en los seis meses siguientes a dicha entrega. Los casos especiales serán contemplados por la Comisión Académica.

TITULO VII: DE LA OBTENCIÓN DEL GRADO ACADEMICO

Art. 16- Proyecto de Tesis

El proyecto con el cual el doctorante es admitido se podrá reformular durante el Taller de Formulación de Proyecto de Investigación (TFPI). Acorde al Plan de Estudios, el Seminario de Metodología articulará los conocimientos adquiridos en el resto de los Seminarios constituyendo los trabajos finales de éstos, una contribución al avance progresivo de la tesis.

En el Taller de Presentación de Investigación (TPI) el doctorante deberá realizar los ajustes finales para la presentación de la tesis y su posterior defensa.

Art.17-Dirección de Tesis

La dirección de tesis deberá tener en cuenta los aspectos siguientes:

a) El Director de Tesis deberá poseer Título de Doctor, ser o haber sido profesor de la Universidad Nacional de Córdoba, la Bauhaus Universität Weimar, o de otras Universidades formalmente acreditadas; o investigador de reconocida trayectoria en el tema propuesto, avalada por publicaciones de jerarquía y demostrada capacidad en la formación de recursos humanos.

b) En acuerdo de partes entre las Universidades socias se estipulan 2 (dos) Directores de Tesis, uno de Argentina y otro de Alemania. Ambas Universidades prevén esta posibilidad de dirección binacional.

c) Se realizarán contratos individuales de cotutela, los cuales deberán ser firmados por los Decanos de las Universidades socias, ambos Directores y el doctorante.

d) Los antecedentes del Director propuesto por el postulante se adjuntarán a la inscripción del doctorante y serán evaluados por la Comisión Académica conjuntamente con la propuesta de investigación doctoral.

e) En caso de renuncia de uno de los dos Directores, la Comisión Académica resolverá al respecto.

f) Los Directores tendrán como funciones: asesorar al doctorante respecto de la selección del tema, la propuesta del plan de trabajo, el desarrollo de la Tesis, en la preparación de trabajos que se deriven de la misma y en el cumplimiento de las reglamentaciones.

Art.18-De la Tesis

Las condiciones que debe reunir una tesis son las siguientes:

- Que sea original e inédita;
- Que la metodología empleada sea acorde a los objetivos planteados;
- Que signifique un real avance en el campo de los estudios interdisciplinarios;
- Que sea una investigación de carácter personal;
- Que esté escrita en un lenguaje pertinente y apropiado a la ciencia;
- Que reúna las condiciones formales de un trabajo científico.



Art. 19- Presentación de Tesis

El doctorante deberá presentar ante la Comisión Académica:

- a) Cuatro copias del trabajo de tesis;
- b) Una copia digital del trabajo en formatos Word y PDF;
- c) Un resumen de los resultados científicos de su trabajo en el idioma de la Universidad socia o en inglés, en un máximo de 6 páginas DIN A4;
- d) Un CV sintético (dos páginas DIN A4) del doctorante que se incluye encuadernado como últimas páginas de la Tesis;
- e) Una declaración jurada (formulario tipo) en la cuál expresa que se han citado todas las fuentes consultadas, y las personas que colaboraron en el tratamiento de datos.

En un máximo de 6 (seis) semanas, la comisión deberá expedirse sobre la conformación del Jurado de Tesis.

Art. 20 -Integración del Jurado de Tesis

El Jurado estará compuesto por tres miembros y un suplente. Para la conformación y actuaciones del Jurado de Tesis, se deberá tener en cuenta:

- a) La Comisión Académica propondrá los integrantes del Jurado encargados de evaluar la presentación de la tesis en la defensa pública. El cuerpo evaluador estará integrado por al menos un miembro externo a las Instituciones socias.
- b) El Jurado evaluará la Tesis en un plazo no superior a los 60 (sesenta) días a partir de su designación y comunicará a la Comisión Académica su dictamen por escrito, el cual se expedirá sobre: 1) la metodología empleada, 2) originalidad en el planteo, 3) profundidad y calidad de la labor realizada, 4) el rigor lógico de su desarrollo.
- c) El Jurado evaluador deberá indicar expresamente, si se **acepta, acepta parcialmente o rechaza** la Tesis para su defensa oral.
- d) El dictamen del Jurado se pondrá en conocimiento del doctorante en un plazo no mayor a 10 (diez) días de producido.
- e) La aceptación de la Tesis para su ulterior defensa, deberá ser por simple mayoría de votos de los miembros del Jurado.
- f) En el caso de **aceptación parcial** el Jurado indicará las reformas necesarias las que deberán ser cumplimentadas en un plazo no mayor a tres (3) meses.
- g) De recomendar el Jurado modificaciones a la Tesis, la Comisión Académica procederá a devolver el trabajo al doctorando, adjuntando el informe de los miembros del Jurado. En caso de entender que existen contradicciones en las opiniones de los miembros del Jurado que puedan dificultar la tarea de reconsideración del doctorante, la Comisión Académica reunirá y consultará al Jurado con el fin de que éste efectúe un informe que integre adecuadamente dichas opiniones.
- h) El doctorante deberá considerar el o los informes y modificar la Tesis, completarla y/o argumentar en su defensa. Recibida en término la versión reconsiderada de la Tesis, la Comisión Académica procederá a enviar a los miembros del Jurado sendas copias del trabajo y el informe del doctorante acerca de lo efectuado. Los miembros del Jurado en un plazo máximo de 60 (sesenta) días emitirán un nuevo informe individual, recomendando su defensa oral y pública o su rechazo definitivo.
- j) Si el doctorante no presentara la Tesis en el plazo establecido para su reconsideración, la Tesis se considerará automáticamente rechazada, en forma definitiva.

Art.21- Defensa de la Tesis

a) En caso de **aceptación** de la Tesis, se realizará la defensa oral en un plazo no mayor a los treinta (30) días corridos. La fecha será comunicada al doctorante con diez (10) días de anticipación.

b) La defensa de la tesis se realizará en acto público, en la presencia de la totalidad de los miembros del jurado; el doctorante deberá exponer los resultados más importantes obtenidos en su trabajo en un tiempo mínimo de 45 minutos y máximo de una hora. A continuación los miembros del Tribunal podrán hacer las preguntas que estimen pertinentes.

c) El Jurado emitirá un acta de la evaluación del trabajo de tesis y la defensa pública, el dictamen será fundado y no recurrible.

La tesis aprobada por el Jurado se calificará de acuerdo a la siguiente escala:

- 10= Sobresaliente por unanimidad: *Suma cum laude*
- 10= Sobresaliente por mayoría: *Magna cum laude*
- 9= Distinguido: *cum laude*
- 8= Muy bueno
- 7= Bueno

d) El Jurado podrá adicionar su recomendación de publicación de la Tesis.

f) El acta de evaluación será refrendada por los miembros del Jurado de Tesis y será leída públicamente frente al doctorante y los presentes, dando por concluida la instancia de defensa oral.

TITULO VIII: DOBLE TITULACION

Art.22 El título a otorgar será de DOCTOR EN ESTUDIOS URBANO REGIONALES. Se emitirá una doble titulación que consiste en que cada Universidad: Universidad Nacional de Córdoba y Bauhaus Univeristät Weimar expide un título (diploma), pero ambos documentos están ensamblados de tal manera, que en su contenido forman un único título. Para ello se incluye en el texto del diploma: *This document is only valid in conjunction with the degree certificate of the partner university* (poner el nombre respectivo).

TITULO IX: REGLAMENTACIONES COMPLEMENTARIAS

Art.23 Toda situación no contemplada en este Reglamento será resuelta por la Comisión Académica en el marco de la Ordenanza HCS N° 02/03 de la UNC, la Resolución 160/2011 del Ministerio de Educación de la Nación referentes a las actividades de posgrado, las reglamentaciones de la Bauhaus Universität Weimar y las disposiciones del Centro Universitario Argentino Alemán CUAU_DAHZ.